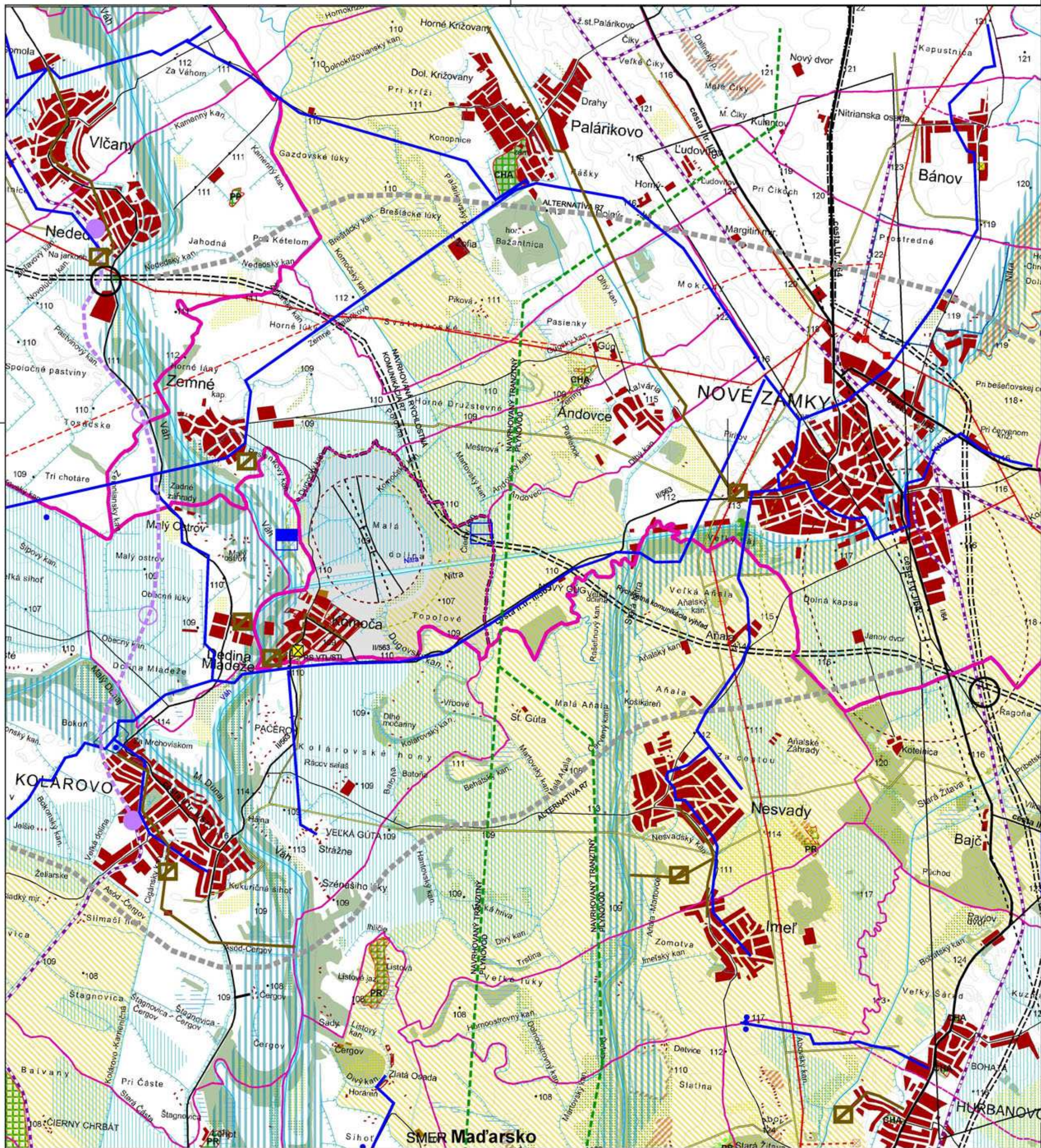

LEGENDA

LEGENDA	STAV	NÁVRH	VÝHĽAD
HRANICA SLOVENSKEJ REPUBLIKY			
HRANICA RIEŠENÉHO ÚZEMIA			
HRANICA OKRESU			
HRANICA KATASTRA OBCE			
HRANICA ÚZEMNO-TECHNICKEJ JEDNOTKY			
FUNKČNÉ VYUŽITIE ÚZEMIA A TECHNICKÁ INFRAŠTRUKTÚRA			
ZASTAVANÉ ÚZEMIE			
LESNÉ PORASTY			
AREÁL ROĽNÍCKEHO DRUŽSTVA			
TRVALÁ KULTÚRA			
TTP			
ZÁVLAHY			
ODVODNENIA			
CESTNÉ KOMUNIKÁCIE			
RÝCHLOSTNÁ KOMUNIKÁCIA			
CESTA 1. TRIEDY			
CESTA 2. TRIEDY			
CESTA 3. TRIEDY (MIESTNA ZBERNÁ V NÁVRHU)			
ŽELEZNIČNÁ TRAŤ SO ZÁSTAVKAMI			
LETISKO			
VODNÉ PLOCHY			
MOČIAR			
POVRCHOVÝ TOK			
OBCASNÝ TOK			
ODVODŇOVACÍ A ZAVLAHOVÝ KANÁL			
PRAMENE			
ROZVODŇA VVN			
ELEKTRICKÉ VEDENIE 110KV			
PLYNOVOD VVTL A VTL			
REGULAČNÁ STANICA PLYNU VTL/STL			
HLAVNÝ KANALIZAČNÝ ZBERAČ			
ČISTIAREŇ ODPADOVÝCH VÔD			
HLAVNÝ VODOVOD			
VODNÝ ZDROJ			
OCHRANNÉ PÁSMA VODNÝCH ZDROJOV			
ODVODŇOVACIA ČERPACIA STANICA			
PRVKY OCHRANY PRÍRODY A ÚSES			
CHRÁNENÁ KRAJINNÁ OBLASŤ			
MALOPLOŠNÉ CHRÁNENÉ ÚZEMIA			
NATURA 2000 - ÚZEMIE EURÓPSKEHO VÝZNAMU			
NATURA 2000 - CHRÁNENÉ VTÁČIE ÚZEMIA			
PÁSMO HYGIENICKEJ OCHRANY VODNÝCH ZDROJOV			
CHRÁNENÉ STROMY			
RAŠELINISKO			
TERESTRICKÝ BIOKORIDOR NADREGIONÁLNY			
HYDRICKÝ BIOKORIDOR NADREGIONÁLNY			
BIOCENTRUM NADREGIONÁLNE			

ÚZEMNÝ PLÁN OBCE
KOMOČA

PROJEKT JE SPOLUFINANCOVANÝ EURÓPSKOU ÚNIOU

OBSTRÁVATEĽ : **OBEC KOMOČA,** (STAROSTKA OBCE: VALÉRIA LUKÁCSOVA)
CEZ ODBORNE SPÔSOBILÚ OSOBU: ING. ARCH. GERTRÚDU ČUBOŇOVÚ (OSVEDČENIE ODBORNEJ SPÔSOBILOSTI, REGISTRAČNÉ ČÍSLO 036)

SPRACOVATEĽ : **ING. ARCH. PETER VARGA + INCUBE + CREAT, S.R.O.**
HLAVNÝ RIEŠITEĽ: ING. ARCH. PETER VARGA, AUTORIZOVANÝ ARCHITEKT SKA
ZODPOVEDNÝ RIEŠITEĽ: ING. ARCH. MARTIN PAVLÍK, AUTORIZOVANÝ ARCHITEKT SKA
SPRACOVATEĽSKÝ KOLEKTÍV: **Urbanizmus** Ing. arch. Peter VARGA, Ing. arch. Martin PAVLÍK, Ing. arch. Zuzana KUBÍČKOVÁ, **Doprava** : Ing. Oto JANÍK - Bonit s.r.o. **Vodné hospodárstvo** Ing. Jozef Repík, Hydrocoop, s.r.o., **Elektrické hospodárstvo** : Ing. Peter Burian - Enermont, s.r.o. **Telekomunikácie** : Ing. P. Kubík **Energetika Plyn a Teplo** : Ing. Ján Králik **Životné prostredie** : Ing. Katarína HALABRINOVÁ, Dr. Eva SEKOVÁ , Veronika VARGOVÁ, **Spolupráca** : Ing. Michal ŽIVČÁK, Ing. Zuzana CISÁRIKOVÁ, Mgr. Jakub Soldan

SEVER

MIERKA VÝKRESU
1 : 50 000

NÁZOV VÝKRESU
ZAČLENENIE RIEŠENÉHO ÚZEMIA DO ŠIRŠÍCH VZŤAHOV

DÁTUM SPRACOVANIA
08.2008

ČÍSLO VÝKRESU
1

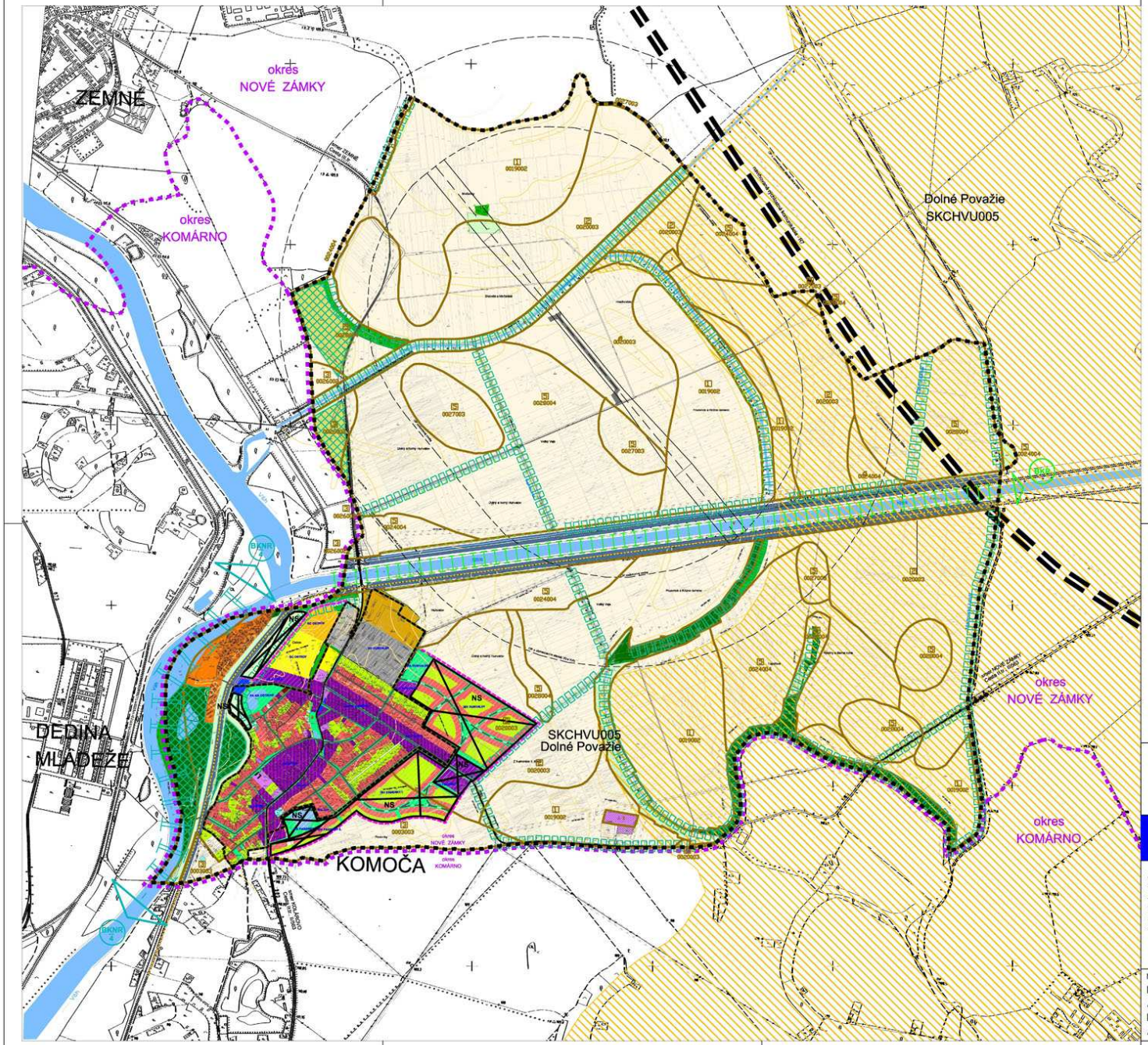

LEGENDA

	STAV	NÁVRH	VÝHĽAD
HRANICA OKRESU			
HRANICA KATASTRÁLNEHO ÚZEMIA			
HRANICA ZASTAVANÉHO ÚZEMIA OBCE VYMEDZENÁ K 1.1.1990			
NAVRHOVANÁ HRANICA ZASTAVANÉHO ÚZEMIA OBCE			
OCHRANNÉ PÁSMA VŠETKÝCH DRUHOV			
PARCELÁCIA KATASTRA C			
PARCELÁCIA KATASTRA E			
KOMUNIKÁCIA NADMIESTNEHO VÝZNAMU - RÝCHLOSTNÁ KOMUNIKÁCIA			
KOMUNIKÁCIA NADMIESTNEHO VÝZNAMU			
ŤAŽOBNÉ OBSLUŽNÉ KOMUNIKÁCIE MIESTNEHO VÝZNAMU			
NADREGIONÁLNY CYKLOCHODNÍK			
FUNKČNÉ VYUŽITIE ÚZEMIA			
PAMIATKOVO CHRÁNENÝ OBJEKT (OBJEKT ZAPÍSANÝ V ÚZPF)- NÁRODNÁ KULTÚRNA PAMIATKA			
OBYTNÉ ÚZEMIA PRE BÝVANIE V RODINNÝCH DOMOCH			
OBYTNÉ ÚZEMIA PRE BÝVANIE V MÁLOPODLAŽNÝCH BYTOVÝCH DOMOCH			
ZMIEŠANÉ ÚZEMIA, AREÁLY A ZARIADENIA KOMERČNEJ VYBAVENOSTI (OBCHOD A SLUŽBY)			
ZMIEŠANÉ ÚZEMIA, AREÁLY A ZARIADENIA VEREJNEJ NEKOMERČNEJ VYBAVENOSTI (SOCIÁLNA INFRAŠTRUKTÚRA)			
ZMIEŠANÉ JADROVÉ ÚZEMIA (ÚZEMIA BÝVANIA A VYBAVENOSTI)			
ZMIEŠANÉ ÚZEMIA, AREÁLY A ZARIADENIA ŠPORTU A TELOVÝCHOVY			
ZMIEŠANÉ ÚZEMIA, REKREÁCIE A VOĽNOČASOVÝCH AKTIVÍT			
ÚZEMIA POĽNOHOSPODÁRSKEJ VÝROBY			
ÚZEMIA VÝROBY A SLUŽIEB, DISTRIBÚCIE A SKLADOVANIA			
ÚZEMIA VEREJNÉHO DOPRAVNÉHO VYBAVENIA			
ÚZEMIA VEREJNÉHO TECHNICKO-INFRAŠTRUKTURÁLNEHO VYBAVENIA			
VODNÉ PLOCHY A TOKY			
MOKRAĎOVÁ PLOCHA, BUČINÝ POLDER			
VODNÝ KANÁL, RIGOL			
TELESO PROTIPOVODŇOVEJ HRÁDZE			
LÍNIE VYSOKEJ ZOĽAČNEJ ZELENE, VETROLAMY			
PLOCHY ZÁHRAD			
PLOCHY SÍDELNEJ A PARKOVEJ ZELENE			
PLOCHY KRAJINNEJ ZELENE			
PLOCHY ZOĽAČNEJ, SPRIEVODNEJ A VÝPLŇOVEJ ZELENE			
PLOCHY SADOV			
PLOCHY LESOV			
PLOCHY POĽNOHOSPODÁRSKEJ PÔDY			
PLOCHY CINTORÍNOV			
PRVKY ÚZEMNÝCH ZÁLOHY A USES			
NADREGIONÁLNY BIOKORIDOR (BKNR /4)			
REGIONÁLNY BIOKORIDOR (BKR)			
CHRÁNENÉ VTÁČIE ÚZEMIA - NATURA 2000			
LÍNIOVÉ INTERAKČNÉ PRVKY			
PLOŠNÉ INTERAKČNÉ PRVKY			
HRANICA BONITOVANEJ PÔDNO-EKOLOGICKEJ JEDNOTKY (BPEJ)			
KÓD BPEJ	0017002		
SKUPINA BPEJ	1		
LOKALITA S NEUDELENÝM SÚHLASOM NA VYŇATIE Z PPF			

Vysvetlivky:

IBV - Individuálna bytová výstavba
OV - Občianska vybavenosť
PP - Priemyselný park
RC - Rekreačné centrum
ŠC - Športové centrum
ZM - Zmiešané územie
PA - Park

ÚZEMNÝ PLÁN OBCE
KOMOČA

PROJEKT JE SPOLUFINANCOVANÝ EURÓPSKOU ÚNIOU

OBSTRÁVATEĽ :	**OBEC KOMOČA,** (STAROSTKA OBCE: VALÉRIA LUKÁCSOVÁ)
OSOBNÉ SPÔSOBILOSŤ OSOBY	ING. ARCH. GERTRÚDU ČUBOŇOVÚ (ODBORNÉ SPÔSOBILOSŤ, REGISTRAČNÉ ČÍSLO 039)
SPRACOVATEĽ :	**ING. ARCH. PETER VARGA + INCUBE + CREAT, S.R.O.**
HLAVNÝ RIEŠITEĽ:	ING. ARCH. PETER VARGA, AUTORIZOVANÝ ARCHITEKT SKA
ZODPOVEDNÝ RIEŠITEĽ:	ING. ARCH. MARTIN PAVLÍK, AUTORIZOVANÝ ARCHITEKT SKA
SPRACOVATEĽSKÝ KOLEKTÍV:	Urbanizmus Ing. arch. Peter VARGA, Ing. arch. Martin PAVLÍK, Ing. arch. Zuzana KUBÍČKOVÁ , Doprava : Ing. Ctn. JAMEK - ŽOSR s.r.o. Vodné hospodárstvo Ing. Jozef Repík, Vydrovod, a.s., Elektrické hospodárstvo : Ing. Peter Šurian - Enermont, s.r.o. Telekomunikácie : Ing. P. Kubík Energetika Plyn a Teplo : Ing. Ján Krúľ. Životné prostredie : Ing. Katarína HLAĎANOVÁ, Dr. Eva ŠEKOVÁ , Veronika VARDOVÁ Spoločenstvo : Ing. Michal ŽIVČÁK, Ing. Zuzana OBÁRIKOVÁ

SEVER

MIERKA VÝKRESU
1 : 10 000

NÁZOV VÝKRESU
NÁVRH OPTIMÁLNEHO PRIESTOROVÉHO USPORIADANIA A FUNKČNÉHO VYUŽÍVANIA ÚZEMIA S PRIHLIADNUTÍM NA KRAJINNO-EKOLOGICKÉ, KULTÚRNO-HISTORICKÉ A SOCIO-EKONOMICKÉ PODMIENKY

DÁTUM SPRACOVANIA
08.2008

ČÍSLO VÝKRESU
2

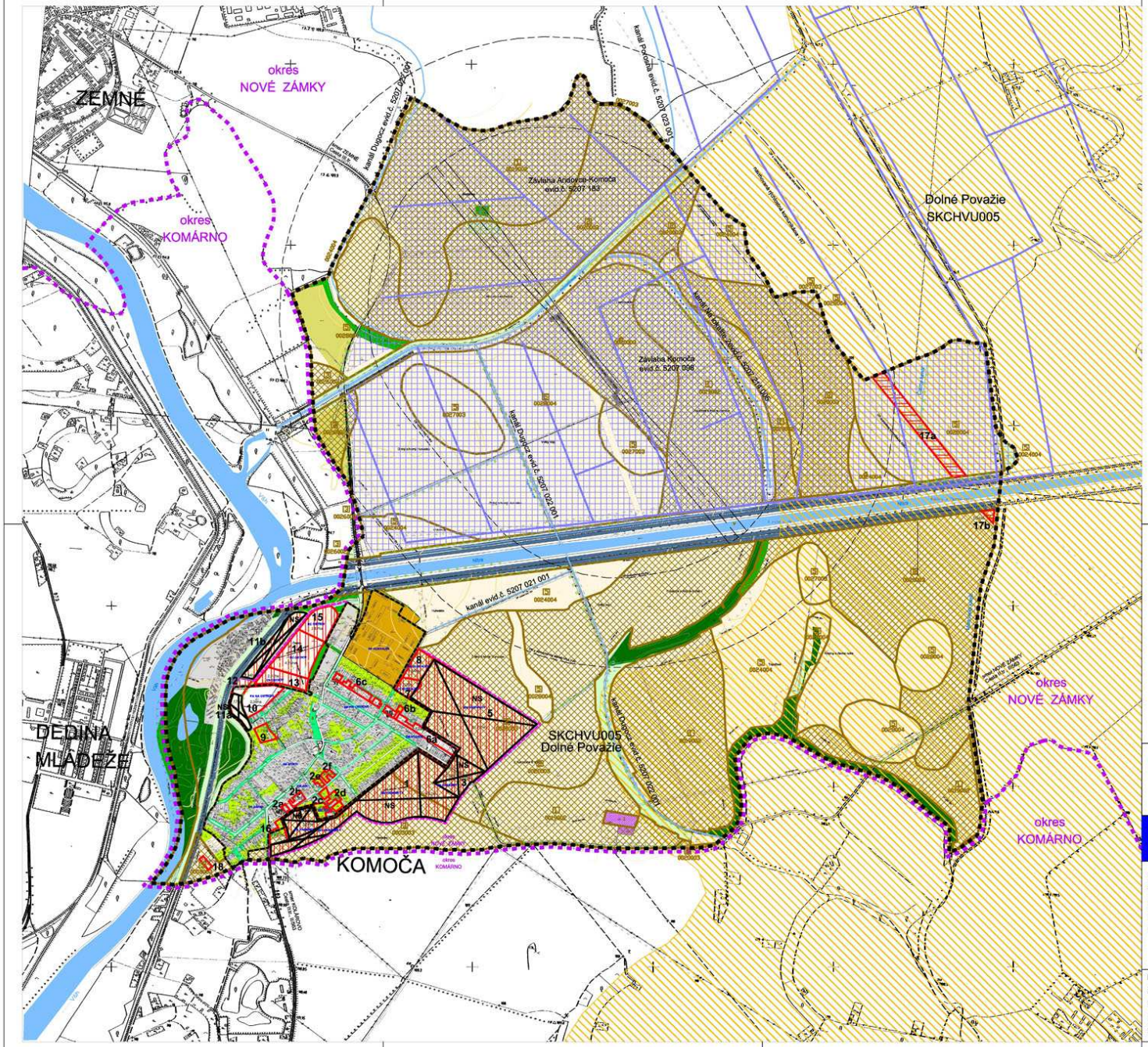

LEGENDA

	STAV	NÁVRH	VÝHĽAD
HRANICA OKRESU			
HRANICA KATASTRÁLNEHO ÚZEMIA			
HRANICA ZASTAVANÉHO ÚZEMIA OBCE VYMEDZENÁ K 1.1.1990			
NAVRHOVANÁ HRANICA ZASTAVANÉHO ÚZEMIA OBCE			
OCHRANNÉ PÁSMA VŠETKÝCH DRUHOV			
PARCELÁCIA KATASTRA C			
FUNKČNÉ VYUŽITIE ÚZEMIA			
URBANIZOVANÉ ÚZEMIA			
ÚZEMIA POĽNOHOSPODÁRSKEJ VÝROBY			
VODNÉ PLOCHY A TOKY			
MOKRAĎOVÁ PLOCHA, SUCHÝ POLDER			
VODNÝ KANÁL, RIGOL			
LÍNIE VYSOKEJ IZOLAČNEJ ZELENE, VETROLAMY			
PLOCHY ZÁHRAD			
PLOCHY ŠPORTOVEJ A PARKOVEJ ZELENE			
PLOCHY KRAJINNEJ ZELENE			
PLOCHY TTP, SPRIEVODNEJ A VÝPLŇOVEJ ZELENE			
PLOCHY ZÁHRADKÁRSKYCH A CHATOVÝCH OSÍD			
PLOCHY SADOV			
TELESO PROTIPOVODŇOVEJ HRÁDZE			
PLOCHY LESOV			
PLOCHY POĽNOHOSPODÁRSKEJ PÔDY			
PLOCHY CINTORÍNOV			
PRVKY OCHRANY KRAJINY A ODŇATIA POĽNOHOSPODÁRSKEJ PÔDY			
CHRÁNENÉ VTÁČIE ÚZEMIA - NATURA 2000			
LOKALITA ODŇATIA POĽNOHOSPODÁRSKEJ PÔDY (V ZASTAVANOM ÚZEMÍ OBCE)			
LOKALITA ODŇATIA POĽNOHOSPODÁRSKEJ PÔDY (MIMO ZASTAVANÉ ÚZEMIE OBCE)			
OZNAČENIE LOKALITY ODŇATIA POĽNOHOSPODÁRSKEJ PÔDY		1	17a
VÝMERA LOKALITY ODŇATIA POĽNOHOSPODÁRSKEJ PÔDY		0,77 ha	4,48 ha
HRANICA BONITOVANEJ PÔDNO-EKOLOGICKEJ JEDNOTKY (BPEJ)			
SKUPINA BPEJ		0017002	
KÓD BPEJ			
PLOŠNÉ OZNAČENIE NAJHODNOTNEJŠÍCH 4. SKUPÍN BPEJ			
ZÁVLAHOVÉ POTRUBIA			
PLOŠNÉ OZNAČENIE ÚZEMIA SO ZÁVLAHAMI			
LOKALITA S NEUDELENÝM SÚHLASOM NA VYŇATIE Z PPF			

Vysvetlivky:

IBV - Individuálna bytová výstavba
OV – Občianska vybavenosť
PP - Priemyselný park
RC - Rekreačné centrum
ŠC - Športové centrum
ZM - Zmiešané územia
PA - Park

ÚZEMNÝ PLÁN OBCE
KOMOČA

PROJEKT JE SPOLUFINANCOVANÝ EURÓPSKOU ÚNIOU

OBSTRÁVATEĽ :	**OBEC KOMOČA,** (STAROSTKA OBCE: VALÉRIA LUKÁCSOV Á)
OSOBA URČENÁ ZÁKONOM	ING. ARCH. GERTRÚDU ČUBOŇOVÚ (ODBORNÁ ODBORNEJ SPÔSOBILOSTI, REGISTRAČNÉ ČÍSLO 016)
SPRACOVATEĽ :	**ING. ARCH. PETER VARGA + INCUBE + CREAT, S.R.O.**
HLAVNÝ RIEŠITEĽ:	ING. ARCH. PETER VARGA, AUTORIZOVANÝ ARCHITEKT SKA
ZODPOVEDNÝ RIEŠITEĽ:	ING. ARCH. MARTIN PAVLÍK, AUTORIZOVANÝ ARCHITEKT SKA
SPRACOVATEĽSKÝ KOLEKTÍV:	Urbanizmus: Ing. arch. Peter VARGA, Ing. arch. Martin PAVLÍK, Ing. arch. Zuzana KUBÍČKOVÁ, Dopravа : Ing. Old. JANÍK - Sintí s.r.o. Vodné hospodárstvo: Ing. Jozef Bezák, Hydrocorp, a.s., Elektrické hospodárstvo : Ing. Peter Sotkan - Elsmont, s.r.o. Telekomunikácie : Ing. P. Kubík Energetika Plyn a Teplo : Ing. Ján Kolník. Životné prostredie : Ing. Katarína HNILIČKOVÁ, Dr. Eva BEKOVÁ, Veronika VARGOVÁ, Špekulárka: Ing. Michal ZIVČÁK, Ing. Zuzana OSIANSKÁ

SEVER

MIERKA VÝKRESU
1 : 10 000

NÁZOV VÝKRESU
NÁVRH PERSPEKTÍVNEHO POUŽITIA
POĽNOHOSPODÁRSKEHO PÔDNEHO FONDU
A LESNÉHO PÔDNEHO FONDU
NA NEPOĽNOHOSPODÁRSKE ÚČELY

DÁTUM SPRACOVANIA
08.2008

ČÍSLO VÝKRESU
3A

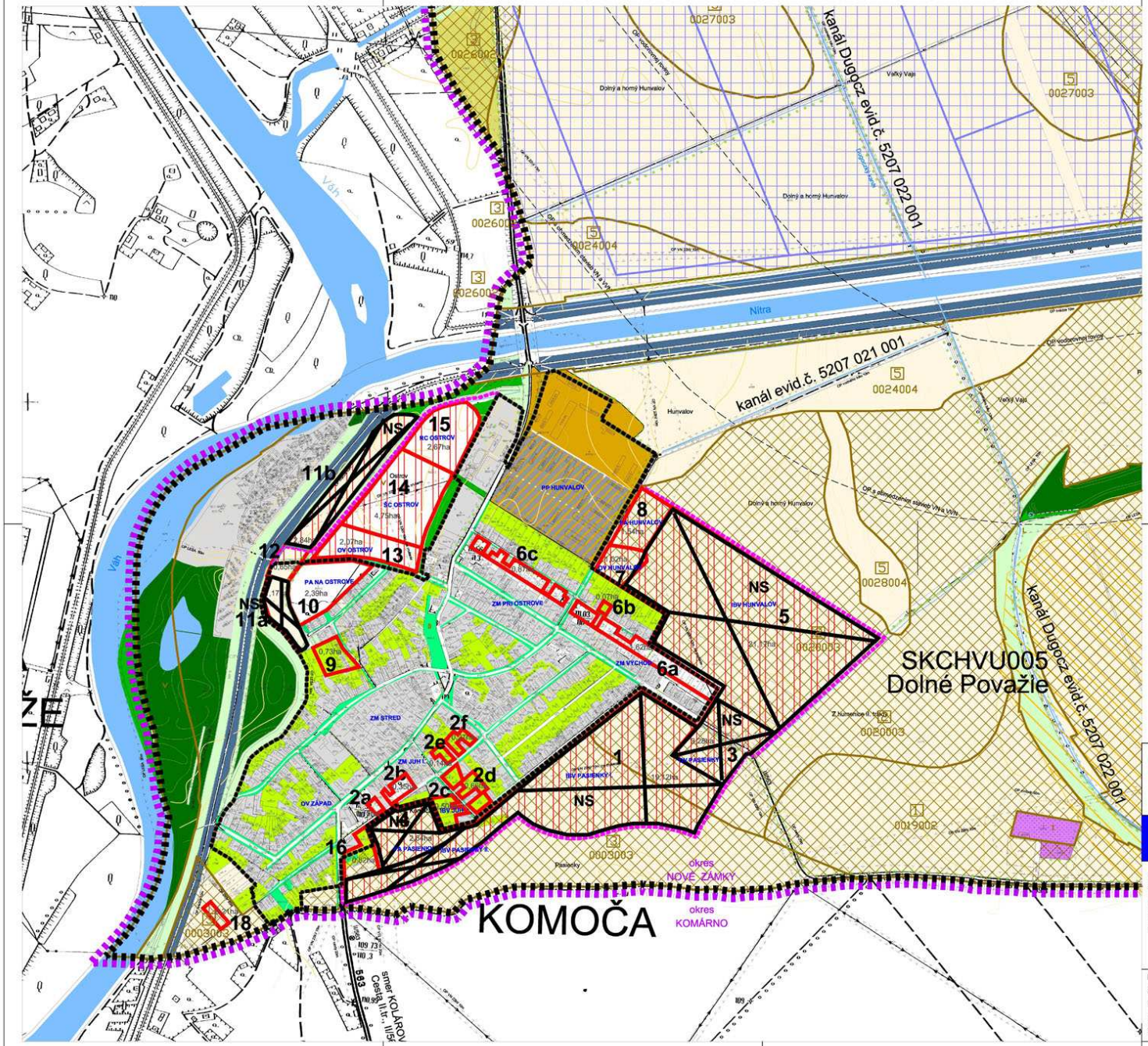

LEGENDA

	STAV	NÁVRH	VÝHĽAD
HRANICA OKRESU			
HRANICA KATASTRÁLNEHO ÚZEMIA			
HRANICA ZASTAVANÉHO ÚZEMIA OBCE VYMEDZENÁ K 1.1.1990			
NAVRHOVANÁ HRANICA ZASTAVANÉHO ÚZEMIA OBCE			
OCHRANNÉ PÁSMA VŠETKÝCH DRUHOV			
PARCELÁCIA KATASTRA C			
FUNKČNÉ VYUŽITIE ÚZEMIA			
URBANIZOVANÉ ÚZEMIA			
ÚZEMIA POĽNOHOSPODÁRSKEJ VÝROBY			
VODNÉ PLOCHY A TOKY			
MOKRAĎOVÁ PLOCHA, BUČINÝ POLDER			
VODNÝ KANÁL, RIGOL			
LÍNIE VYSOKEJ IZOLAČNEJ ZELENE, VETROLAMY			
PLOCHY ZÁHRAD			
PLOCHY ŠĽACHETNEJ A PARKOVEJ ZELENE			
PLOCHY KRAJINNEJ ZELENE			
PLOCHY TTP, SPRIEVODNEJ A VÝPLŇOVEJ ZELENE			
PLOCHY ZÁHRADKÁRSKYCH A CHATOVÝCH OSÍD			
PLOCHY SADOV			
TELESO PROTIPOVODŇOVEJ HRÁDZE			
PLOCHY LESOV			
PLOCHY POĽNOHOSPODÁRSKEJ PÔDY			
PLOCHY CINTORÍNOV			
PRÍRODY CHRÁNENÝ KRAJINY A ODRŽATIA POĽNOHOSPODÁRSKEJ PÔDY			
CHRÁNENÉ VTÁČIE ÚZEMIA - NATURA 2000			
LOKALITA ODŇATIA POĽNOHOSPODÁRSKEJ PÔDY (V ZASTAVANOM ÚZEMÍ OBCE)			
LOKALITA ODŇATIA POĽNOHOSPODÁRSKEJ PÔDY (MIMO ZASTAVANÉ ÚZEMIE OBCE)			
OZNAČENIE LOKALITY ODŇATIA POĽNOHOSPODÁRSKEJ PÔDY		1	17a
VÝMERA LOKALITY ODŇATIA POĽNOHOSPODÁRSKEJ PÔDY		0,77 ha	4,48 ha
HRANICA BONITOVANEJ PÔDNO-EKOLOGICKEJ JEDNOTKY (BPEJ)			
SKUPINA BPEJ	0017002		
KÓD BPEJ	II		
PLOŠNÉ OZNAČENIE NAJHODNOTNEJŠÍCH 4. SKUPÍN BPEJ			
ZÁVLAHOVÉ POTRUBIA			
PLOŠNÉ OZNAČENIE ÚZEMIA BO ZÁVLAHAMI			
LOKALITA S NEUDELENÝM SÚHLASOM NA VYŇATIE Z PPF			

Vysvetlivky:

IBV - Individuálna bytová výstavba
OV - Občianska vybavenosť
PP - Priemyselný park
RC - Rekreačné centrum
ŠC - Športové centrum
ZM - Zmiešané územia
PA - Park

ÚZEMNÝ PLÁN OBCE
KOMOČA

PROJEKT JE SPOLUFINANCOVANÝ EURÓPSKOU ÚNIOU

OBSTRÁVATEĽ :	**OBEC KOMOČA,** (STAROSTKA OBCE: VALÉRIA LUKÁCSOV Á)
FYZICKÁ OSOBA SPÔSOBILÁ ČINNÝ	ING. ARCH. GERTRÚDU ČUBOŇOVÚ (ODBORNÉ ODBORNEJ SPÔSOBILOSTI, REGISTRAČNÉ ČÍSLO 016)
SPRACOVATEĽ :	**ING. ARCH. PETER VARGA + INCUBE + CREAT, S.R.O.**
HLAVNÝ RIEŠITEĽ:	ING. ARCH. PETER VARGA, AUTORIZOVANÝ ARCHITEKT SKA
ZODPOVEDNÝ RIEŠITEĽ:	ING. ARCH. MARTIN PAVLÍK, AUTORIZOVANÝ ARCHITEKT SKA
SPRACOVATEĽSKÝ KOLEKTÍV:	Urbanizmus Ing. arch. Peter VARGA, Ing. arch. Martin PAVLÍK, Ing. arch. Zuzana KUBÍČKOVÁ, Dopravа : Ing. Oto JANÍK - Šorét s.r.o. Vodné hospodárstvo: Ing. Jozef Řezník, Hydrocorp, a.s., Elektrické hospodárstvo : Ing. Peter Šoltan - Elermont, s.r.o. Telekomunikácie : Ing. P. Kubík Energetika Plyn a Teplo : Ing. Ján Kaník Životné prostredie : Ing. Katarína HNLADÍKOVÁ, Dr. Eva BEKOVÁ, Veronika VARGOVÁ, Špekulárka: Ing. Michal ŽIVČÁK, Ing. Zuzana OSVARKOVÁ

SEVER

MIERKA VÝKRESU
1 : 5 000

NÁZOV VÝKRESU
NÁVRH PERSPEKTÍVNEHO POUŽITIA
POĽNOHOSPODÁRSKEHO PÔDNEHO FONDU
A LESNÉHO PÔDNEHO FONDU
NA NEPOĽNOHOSPODÁRSKE ÚČELY

DÁTUM SPRACOVANIA
08.2008

ČÍSLO VÝKRESU
3B

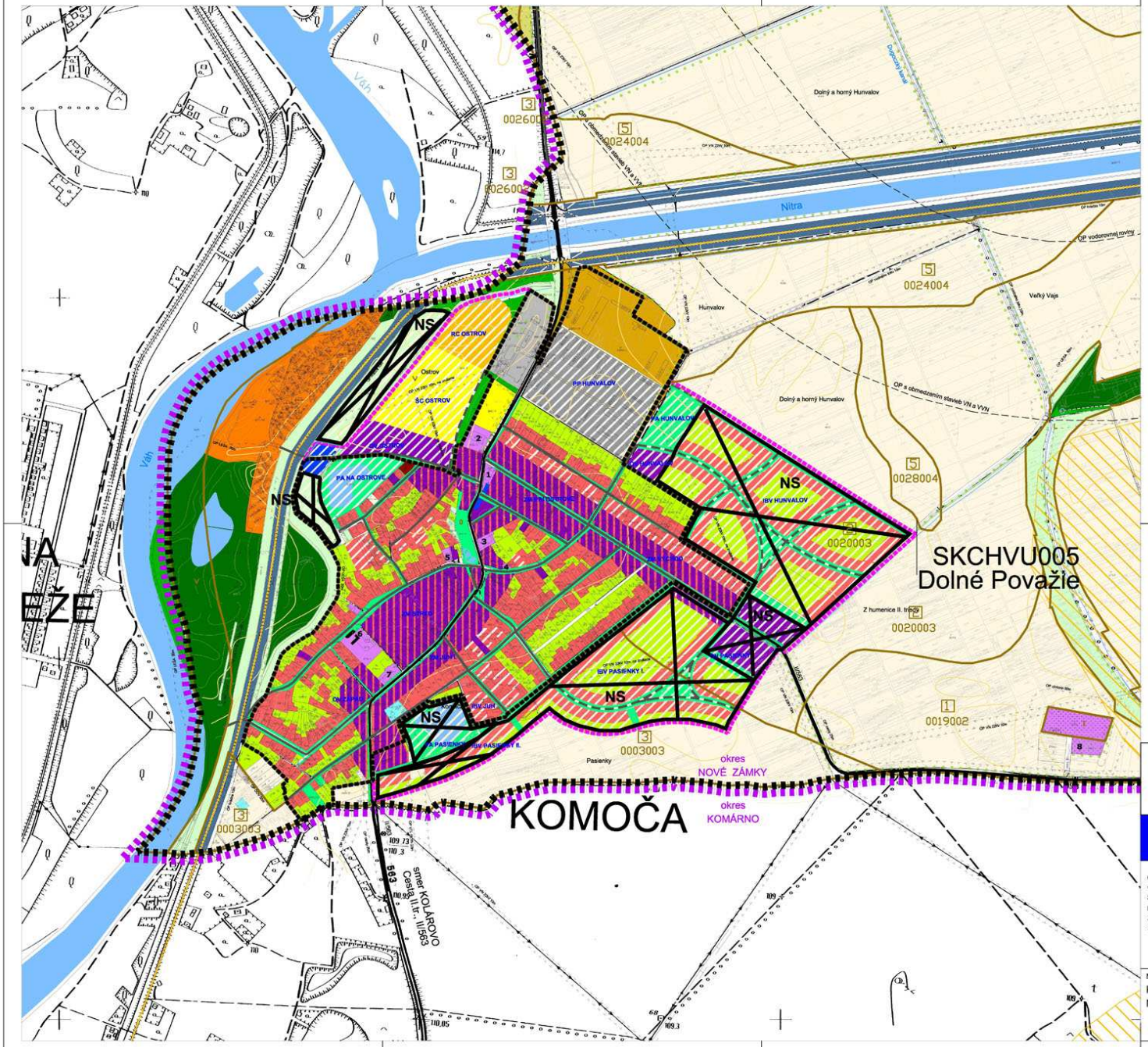

LEGENDA

	STAV	NÁVRH	VÝHĽAD
HRANICA OKRESU			
HRANICA KATASTRÁLNEHO ÚZEMIA			
HRANICA ZASTAVANÉHO ÚZEMIA OBCE VYMEDZENÁ K 1.1.1990			
NAVRHOVANÁ HRANICA ZASTAVANÉHO ÚZEMIA OBCE			
OCHRANNÉ PÁSMA VŠETKÝCH DRUHOV			
PARCELÁCIA KATASTRA C			
PARCELÁCIA KATASTRA E			
KOMUNIKÁCIA NADMIESTNEHO VÝZNAMU			
ŤAŽOBKOVÉ OBSLUŽNÉ KOMUNIKÁCIE MIESTNEHO VÝZNAMU			
NADREGIONÁLNY CYKLOCHODNÍK			
ŤAŽOBKOVÉ PLOCHY PEŠÍCH PRIESTRANSTIEV			
PLANÉ VYUŽITIE ÚZEMIA			
PAMIATKOVO CHRÁNENÝ OBJEKT (OBJEKT ZAPÍSANÝ V ÚZPF)- NÁRODNÁ KULTÚRNA PAMIATKA			
OBYTNÉ ÚZEMIA PRE BÝVANIE V RODINNÝCH DOMOCH			
OBYTNÉ ÚZEMIA PRE BÝVANIE V MÁLOPODLAŽNÝCH BYTOVÝCH DOMOCH			
ZMIEŠANÉ ÚZEMIA, AREÁLY A ZARIADENIA KOMERČNEJ VYBAVENOSTI (OBCHOD A SLUŽBY)			
ZMIEŠANÉ ÚZEMIA, AREÁLY A ZARIADENIA VEREJNEJ NEKOMERČNEJ VYBAVENOSTI (SOCIÁLNA INFRAŠTRUKTÚRA)			
ZMIEŠANÉ JADROVÉ ÚZEMIA (ÚZEMIA BÝVANIA A VYBAVENOSTI)			
ZMIEŠANÉ ÚZEMIA, AREÁLY A ZARIADENIA ŠPORTU A TELOVÝCHOVY			
ZMIEŠANÉ ÚZEMIA, REKREÁCIE A VOĽNOČASOVÝCH AKTIVÍT			
ÚZEMIA POĽNOHOSPODÁRSKEJ VÝROBY			
ÚZEMIA VÝROBY A SLUŽIEB, DISTRIBÚCIE A SKLADOVANIA			
ÚZEMIA VEREJNÉHO DOPRAVNÉHO VYBAVENIA			
ÚZEMIA VEREJNÉHO TECHNICKO-INFRAŠTRUKTURÁLNEHO VYBAVENIA			
VODNÉ PLOCHY A TOKY			
MOKRAĎOVÁ PLOCHA, SUCHÝ POLDER			
VODNÝ KANÁL, RIGOL			
TELESO PROTIPOVODŇOVEJ HRÁDZE			
LÍNIE VYSOKEJ IZOLAČNEJ ZELENE, VETROLAMY			
PLOCHY ZÁHRAD			
PLOCHY SÍDELNEJ A PARKOVEJ ZELENE			
PLOCHY KRAJINNEJ ZELENE			
PLOCHY IZOLAČNEJ, SPRIEVODNEJ A VÝPLŇOVEJ ZELENE			
PLOCHY SADOV			
PLOCHY LESOV			
PLOCHY POĽNOHOSPODÁRSKEJ PÔDY			
PLOCHY CINTORÍNOV			
PRVKY EKOVÝZNAMNÝCH KOSTOLOV			
CHRÁNENÉ VTÁČIE ÚZEMIA - NATURA 2000			
HRANICA BONITOVANEJ PÔDNO-EKOLOGICKEJ JEDNOTKY (BPEJ)			
KÓD BPEJ	0017005		
SKUPINA BPEJ	1		
LOKALITA S NEUDELENÝM SÚHLASOM NA VYŇATIE Z PPF			

Legenda vybavenosti obce:
1 Obecný úrad, 2 Kultúrny dom, 3 Zdravotné stredisko, 4 Pošta, 5 veterinár, 6 kostol s farou, 7 škola so škôlkou, 8 dom smútku - cintorín

Vysvetlivky:

IBV - individuálna bytová výstavba
OV - Občianska vybavenosť
PP - Priemyselný park
RC - Rekreačné centrum
ŠC - Športové centrum
ZM - Zmiešané územie
PA - Park

ÚZEMNÝ PLÁN OBCE
K O M O Č A

PROJEKT JE SPOLUFINANCOVANÝ EURÓPSKOU ÚNIOU

OBSTRÁVATEĽ :	**OBEC KOMOČA,** (STAROSTKA OBCE: VALÉRIA LUKÁCSOVÁ)
	ING. ARCH. GERTRÚDU ČUBOŇOVÚ (ODVODENÉ ODBORNEJ SPÔSOBILOSTI, REGISTRAČNÉ ČÍSLO 036)
SPRACOVATEĽ :	**ING. ARCH. PETER VARGA + INCUBE + CREAT, S.R.O.**
HLAVNÝ RIEŠITEĽ:	ING. ARCH. PETER VARGA, AUTORIZOVANÝ ARCHITEKT SKA
ZODPOVEDNÝ RIEŠITEĽ:	ING. ARCH. MARTIN PAVLÍK, AUTORIZOVANÝ ARCHITEKT SKA
SPRACOVATEĽSKÝ KOLEKTÍV:	Urbanizmus Ing. arch. Peter VARGA, Ing. arch. Martin PAVLÍK, Ing. arch. Zuzana KUBIKOVÁ , Dopravné : Ing. Ctibor JANÍK - Šimt s.r.o. Vodné hospodárstvo: Ing. Jozef Rezník, Hydrospol, a.s., Elektrické hospodárstvo : Ing. Peter Šurian - Enermont, s.r.o. Telekomunikácie : Ing. P. Kubík Energetika Plyn a Teplo : Ing. Ján Kráľ, Životné prostredie : Ing. Katarína HALAJMOVÁ, Dr. Eva BENOVÁ , Veronika VARGOVÁ, Spolupráca: Ing. Michal ŽIVČÁK, Ing. Zuzana OSMÁKOVÁ

SEVER

MIERKA VÝKRESU
1 : 5 000

NÁZOV VÝKRESU
KOMPLEXNÝ URBANISTICKÝ NÁVRH
NÁVRH PRIESTOROVÉHO A FUNKČNÉHO VYUŽITIA ÚZEMIA

DÁTUM SPRACOVANIA
08.2008

ČÍSLO VÝKRESU
4

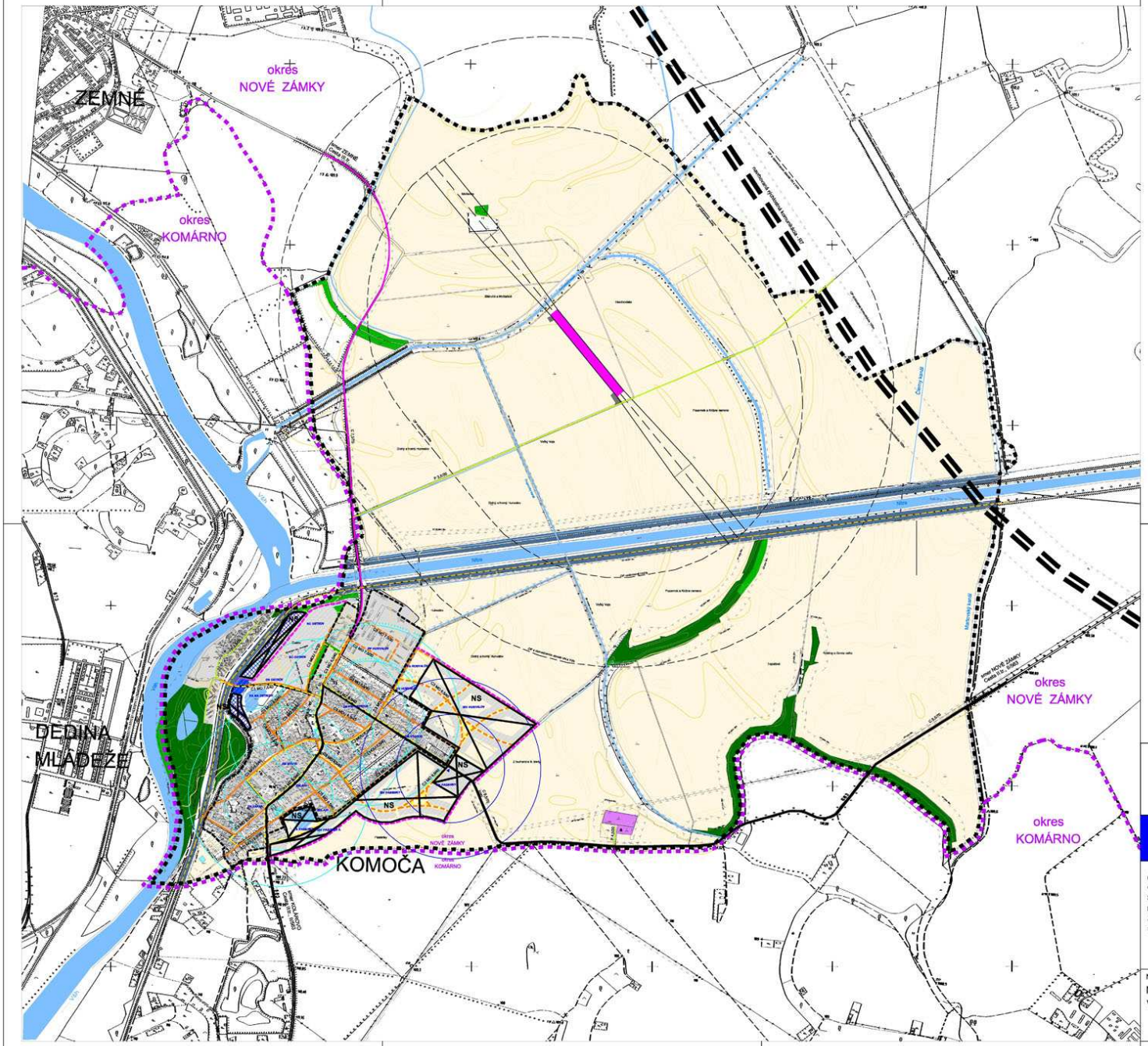

LEGENDA

	STAV	NÁVRH	VÝHLAD
HRANICA OKRESU			
HRANICA KATASTRÁLNEHO ÚZEMIA			
HRANICA ZASTAVANÉHO ÚZEMIA OBCE VYMEDZENÁ K 1.1.1990			
NAVRHOVANÁ HRANICA ZASTAVANÉHO ÚZEMIA OBCE			
OCHRANNÉ PÁSMA VŠETKÝCH DRUHOV			
PARCELÁCIA KATASTRA C			
FUNKČNÉ VYUŽITIE ÚZEMIA			
URBANIZOVANÉ ÚZEMIA			
ÚZEMIA VEREJNÉHO TECHNICKO-INFRAŠTRUKTURÁLNEHO VYBAVENIA			
VODNÉ PLOCHY A TOKY			
MOKRAĎOVÁ PLOCHA, SUCHÝ POLDER			
VODNÝ KANÁL, RIGOL			
TELESO PROTIPOVODŇOVEJ HRÁDZE			
PLOCHY KRAJINNEJ ZELENE			
PLOCHY LESOV			
PLOCHY POLNOHOSPODÁRSKEJ PÔDY			
PLOCHY CINTORÍNOV			
PRVKY DOPRAVNEJ INFRAŠTRUKTÚRY			
RÝCHLOSTNÁ KOMUNIKÁCIA			
KOMUNIKÁCIA REGIONÁLNEHO VÝZNAMU - ZBERNÁ KOMUNIKÁCIA FUNKČNEJ TRIEDY B3			
OBSLUŽNÉ KOMUNIKÁCIE FUNKČNEJ TRIEDY C3			
ÚČELOVÉ, POLNÉ, LESNÉ A OSTATNÉ SPEVNENÉ KOMUNIKÁCIE			
HLAVNÉ PEŠIE ŤAHY			
PLOCHA LETISKA			
CYKLOTRASA REGIONÁLNEHO VÝZNAMU			
ÚZEMIA VEREJNÉHO DOPRAVNÉHO VYBAVENIA			
ÚZEMIA PRÍLEŽITOSTNÉHO PARKOVANIA NA TRÁVNATÝCH PLOCHÁCH			
ÚZEMIA OCHRANNÝCH PÁSIEM DOPRAVNÉHO VYBAVENIA ÚZEMIA			
ZÁSTAVKY NA TRASÁCH HROMADNEJ AUTOBUSOVEJ DOPRAVY			
ÍZOCHRÓNY PEŠEJ DOSTUPNOSTI K ZASTÁVKAM AUTOBUSOVEJ DOPRAVY			
LOKALITA S NEUDELENÝM SÚHLASOM NA VYŇATIE Z PPF			

Vysvetlivky:

IBV - Individuálna bytová výstavba
OV - Občianská vybavenosť
PP - Priemyselný park
RC - Rekreačné centrum
ŠC - Športové centrum
ZM - Zmiešané územie
PA - Park

ÚZEMNÝ PLÁN OBCE
KOMOČA

PROJEKT JE SPOLUFINANCOVANÝ EURÓPSKOU ÚNIOU

OBSTRÁVATEĽ : **OBEC KOMOČA,** (STAROSTKA OBCE: VALÉRIA LUKÁCSOVÁ)
CEZ ODBORNÉ SPÔSOBILÚ OSOBU: ING. ARCH. CERTRÚDU ČUBOŇOVÚ (OSVEDČENIE ODBORNEJ SPÔSOBILOSTI, REGISTRAČNÉ ČÍSLO 030)
SPRACOVATEĽ : **ING. ARCH. PETER VARGA + INCUBE + CREAT, S.R.O.**
HLAVNÝ RIEŠITEĽ: ING. ARCH. PETER VARGA, AUTORIZOVANÝ ARCHITEKT SKA
ZODPOVEDNÝ RIEŠITEĽ: ING. ARCH. MARTIN PAVLÍK, AUTORIZOVANÝ ARCHITEKT SKA
SPRACOVATEĽSKÝ KOLEKTÍV: **Urbanizmus** Ing. arch. Peter VARGA, Ing. arch. Martin PAVLÍK, Ing. arch. Zuzana KUBÍČKOVÁ, **Doprava** : Ing. Oto JANÍK - Bond s.r.o. **Vodné hospodárstvo** Ing. Jozef Repík, Hydrocoop, s.r.o., **Elektrické hospodárstvo** : Ing. Peter Burian - Enermont, s.r.o. **Telekomunikácie** : Ing. P. Kubík **Energetika Plyn a Teplo** : Ing. Jan Krátík **Životné prostredie** : Ing. Katarína HALABRÍNOVÁ, Dr. Eva SEKOVÁ, Veronika VARGOVÁ, **Spolupráca**: Ing. Michal ŽIVČÁK, Ing. Zuzana OBÁRKOVÁ

SEVER

MIERKA VÝKRESU
1 : 10 000

NÁZOV VÝKRESU
NÁVRH RIEŠENIA
VEREJNÉHO DOPRAVNÉHO VYBAVENIA ÚZEMIA

DÁTUM SPRACOVANIA
08.2008

ČÍSLO VÝKRESU
5A

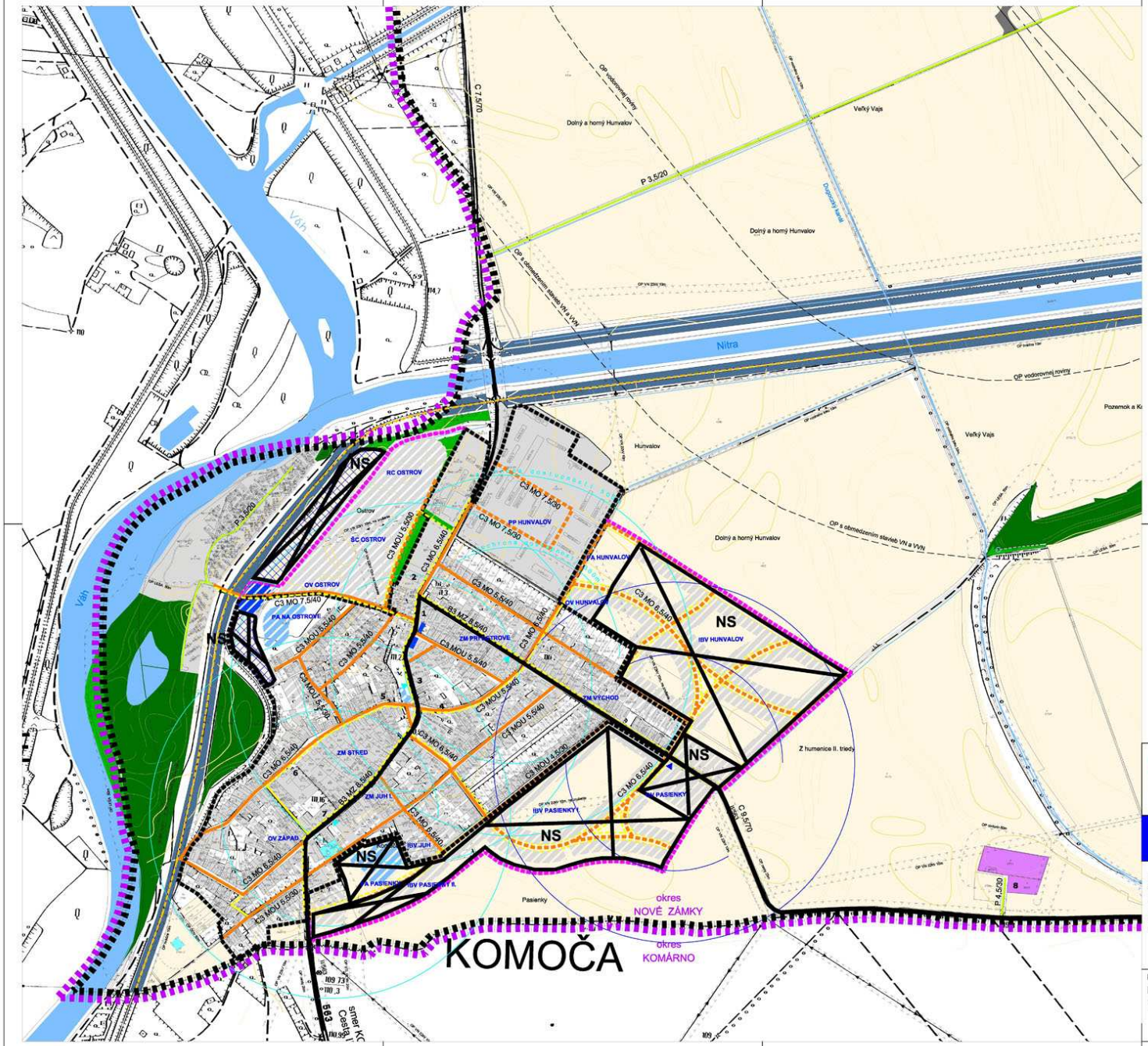

LEGENDA

	STAV	NÁVRH	VÝHĽAD
HRANICA OKRESU			
HRANICA KATASTRÁLNEHO ÚZEMIA			
HRANICA ZASTAVANÉHO ÚZEMIA OBCE VYMEDZENÁ K 1.1.1990			
NAVRHOVANÁ HRANICA ZASTAVANÉHO ÚZEMIA OBCE			
OCHRANNÉ PÁSMA VŠETKÝCH DRUHOV			
PARCELÁCIA KATASTRA C			
FUNKČNÉ VYUŽITIE ÚZEMIA			
URBANIZOVANÉ ÚZEMIA			
ÚZEMIA VEREJNÉHO TECHNICKO-INFRAŠTRUKTURÁLNEHO VYBAVENIA			
VODNÉ PLOCHY A TOKY			
MOKRAĎOVÁ PLOCHA, BUCHÝ POLDER			
VODNÝ KANÁL, RIGOL			
TELESO PROTIPOVODŇOVEJ HRÁDZE			
PLOCHY KRAJINNEJ ZELENE			
PLOCHY LESOV			
PLOCHY POĽNOHOSPODÁRSKEJ PÔDY			
PLOCHY CINTORÍNOV			
PRVKY DOPRAVNEJ INFRAŠTRUKTÚRY			
KOMUNIKÁCIA REGIONÁLNEHO VÝZNAMU - ZBERNÁ KOMUNIKÁCIA FUNKČNEJ TRIEDY B3			
OBSLUŽNÉ KOMUNIKÁCIE FUNKČNEJ TRIEDY C3			
ÚČELOVÉ, POĽNÉ, LESNÉ A OSTATNÉ SPEVNENÉ KOMUNIKÁCIE			
HLAVNÉ PEŠIE ŤAHY			
PLOCHA LETISKA			
CYKLOTRASA REGIONÁLNEHO VÝZNAMU			
ÚZEMIA VEREJNÉHO DOPRAVNÉHO VYBAVENIA			
ÚZEMIA PRÍLEŽITOSTNÉHO PARKOVANIA NA TRÁVNATÝCH PLOCHÁCH			
ÚZEMIA OCHRANNÝCH PÁSIEM DOPRAVNÉHO VYBAVENIA ÚZEMIA			
ZÁSTAVKY NA TRASÁCH HROMADNEJ AUTOBUSOVEJ DOPRAVY			
IZOCHRÓNY PEŠEJ DOSTUPNOSTI K ZASTÁVKAM AUTOBUSOVEJ DOPRAVY			
LOKALITA S NEUDELENÍM SÚHLASOM NA VYŇATIE Z PPF			

Vysvetlivky:

IBV - Individuálna bytová výstavba
OV - Občianská vybavenosť
PP - Priemyselný park
RC - Rekreačné centrum
ŠC - Športové centrum
ZM - Zmiešané územia
PA - Park

ÚZEMNÝ PLÁN OBCE
K O M O Č A

PROJEKT JE SPOLUFINANCOVANÝ EURÓPSKOU ÚNIOU

OBSTRÁVATEĽ :	**OBEC KOMOČA,** (STAROSTKA OBCE: VALÉRIA LUKÁCSOV Á)
OSOBNOSTI OBCE	ING. ARCH. GERTRÚDU ČUBOŇOVÚ (ODVOLANÉ OSOBNEJ SPÔSOBILOSTI, REGISTRAČNÉ ČÍSLO 016)
SPRACOVATEĽ :	**ING. ARCH. PETER VARGA + INCUBE + CREAT, S.R.O.**
HLAVNÝ RIEŠITEĽ:	ING. ARCH. PETER VARGA, AUTORIZOVANÝ ARCHITEKT SKA
ZODPOVEDNÝ RIEŠITEĽ:	ING. ARCH. MARTIN PAVLÍK, AUTORIZOVANÝ ARCHITEKT SKA
SPRACOVATEĽSKÝ KOLEKTÍV:	Urbanizmus: Ing. arch. Peter VARGA, Ing. arch. Martin PAVLÍK, Ing. arch. Zuzana KUBÍČKOVÁ, Doprava: Ing. Oto JANÍK - Školí s.r.o. Vodné hospodárstvo: Ing. Jozef Šeyčk, Hydrocorp, a.s., Elektrické hospodárstvo: Ing. Peter Sotan - Elermont, s.r.o. Telekomunikácie: Ing. P. Kubík Energetika Plyn a Teplo: Ing. Ján Kokš. Životné prostredie: Ing. Katarína HNJUPČKOVÁ, Dr. Eva ŠEKOVÁ, Veronika VARGOVÁ, Špekulárka: Ing. Michal ŽIVČÁK, Ing. Zuzana OSBÁRNIKOVÁ

SEVER

MIERKA VÝKRESU
1 : 5 000

NÁZOV VÝKRESU
NÁVRH RIEŠENIA
VEREJNÉHO DOPRAVNÉHO VYBAVENIA ÚZEMIA

DÁTUM SPRACOVANIA
08.2008

ČÍSLO VÝKRESU
5B

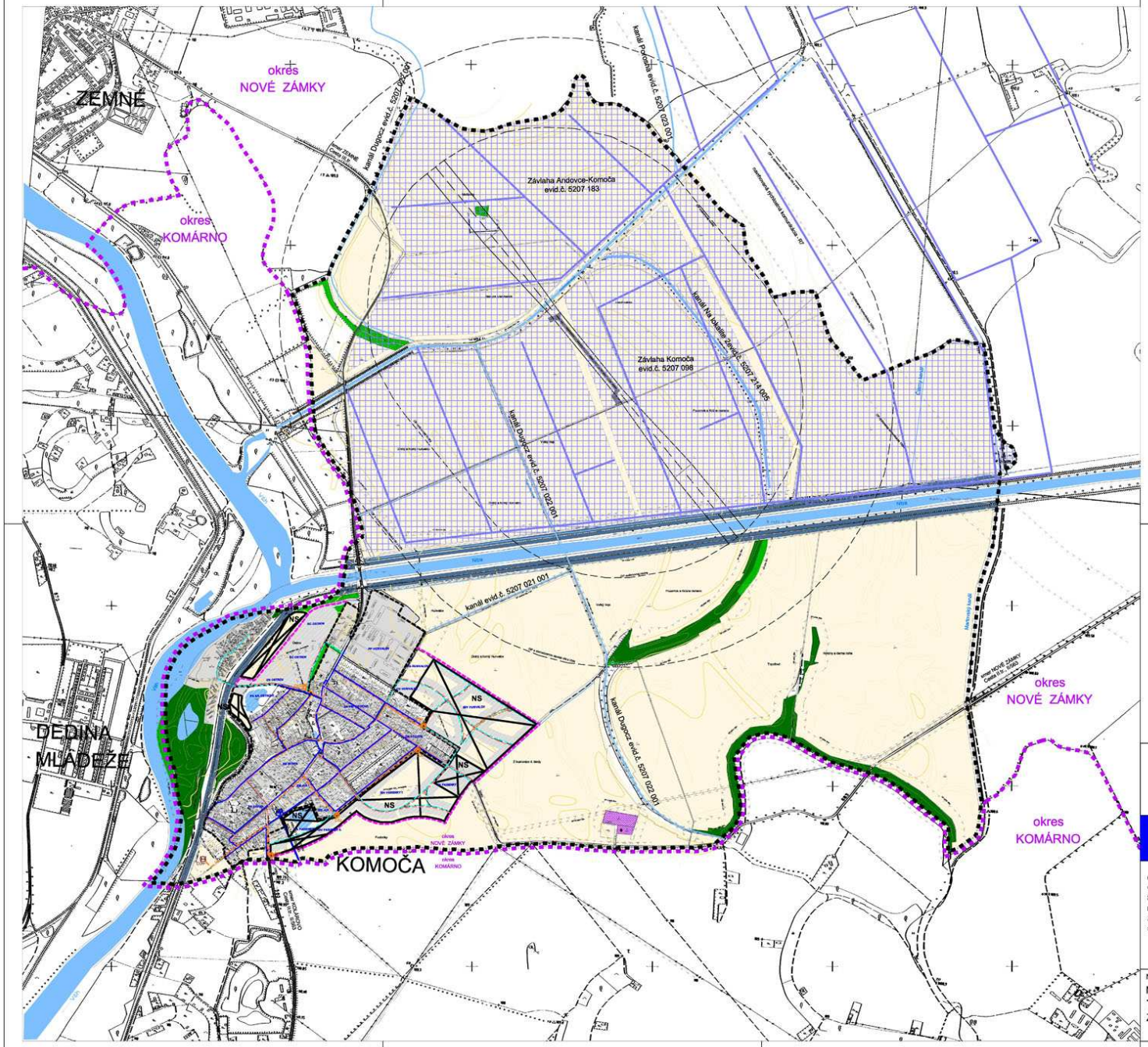

LEGENDA

	STAV	NÁVRH	VÝHĽAD
HRANICA OKRESU			
HRANICA KATASTRÁLNEHO ÚZEMIA			
HRANICA ZASTAVANÉHO ÚZEMIA OBCE VYMEDZENÁ K 1.1.1990			
NAVRHOVANÁ HRANICA ZASTAVANÉHO ÚZEMIA OBCE			
OCHRANNÉ PÁSMA VŠETKÝCH DRUHOV			
PARCELÁCIA KATASTRA C			
FUNKČNÉ VYUŽITIE ÚZEMIA			
URBANIZOVANÉ ÚZEMIA			
ÚZEMIA VEREJNÉHO TECHNICKO-INFRAŠTRUKTURÁLNEHO VYBAVENIA			
VODNÉ PLOCHY A TOKY			
MOKRAĎOVÁ PLOCHA, SUCHÝ POLDER			
VODNÝ KANÁL, RIGOL			
TELESO PROTIPOVODŇOVEJ HRÁDZE			
PLOCHY KRAJINNEJ ZELENE			
PLOCHY LESOV			
PLOCHY POĽNOHOSPODÁRSKEJ PÔDY			
PLOCHY ONTORÍNOV			
PRVKY TECHNICKEJ INFRAŠTRUKTÚRY			
VÝTLAČNÉ KANALIZAČNÉ POTRUBIE			
GRAVITAČNÁ SPLAŠKOVÁ KANALIZÁCIA			
ČERPACIA STANICA			
ČISTIAREŇ ODPADOV ÝCH VÔD (ČOV)			
VODOVOD			
ČERPACIA STANICA			
ZEMNÝ VODOJEM HDG 100 m3			
ZÁVLAHOVÉ POTRUBIA			
PLOŠNÉ OZNAČENIE ÚZEMÍA SO ZÁVLAHAMI			
LOKALITA S NEUDELENÝM SÚHLASOM NA VYŇATIE Z PPF			

Vysvetlivky:

IBV - Individuálne bytová výstavba
OV - Občianská vybavenosť
PY - Priemyselný park
RC - Rekreačné centrum
ŠC - Športové centrum
ZM - Zmiešané územia
PA - Park

ÚZEMNÝ PLÁN OBCE
KOMOČA

PROJEKT JE SPOLUFINANCOVANÝ EURÓPSKOU ÚNIOU

OBSTRÁVATEĽ :	**OBEC KOMOČA,** (STAROSTKA OBCE: VALÉRIA LUKÁCSOVÁ)
CSZ ODBORNÉ SPÔSOBILÚ OSOBU	ING. ARCH. GERTRÚDU ČUBOŇOVÚ (OSVEDČENIE ODBORNEJ SPÔSOBILOSTI, REGISTRAČNÉ ČÍSLO 036)
SPRACOVATEĽ :	**ING. ARCH. PETER VARGA + INCUBE + CREAT, S.R.O.**
HLAVNÝ RIEŠITEĽ:	ING. ARCH. PETER VARGA, AUTORIZOVANÝ ARCHITEKT SKA
ZODPOVEDNÝ RIEŠITEĽ:	ING. ARCH. MARTIN PAVLÍK, AUTORIZOVANÝ ARCHITEKT SKA
SPRACOVATEĽSKÝ KOLEKTÍV:	**Urbanizmus** Ing. arch. Peter VARGA, Ing. arch. Martin PAVLÍK, Ing. arch. Zuzana KUBÍČKOVÁ, **Doprava** : Ing. Oto JANÍK - Šonti s.r.o. **Vodné hospodárstvo** Ing. Jozef Rapík, Hydrocoop, s.r.o., **Elektrické hospodárstvo** : Ing. Peter Buran - Enermont, s.r.o. **Telekomunikácie** : Ing. P. Kubík **Energetika Plyn a Teplo** : Ing. Ján Krátík **Životné prostredie** : Ing. Katarína HALABRÍNOVÁ, Dr. Eva SEKOVÁ, Veronika VARGOVÁ, **Spoluprácа** : Ing. Michal ŽIVČÁK, Ing. Zuzana OSÁRKOVÁ

SEVER

MIERKA VÝKRESU
1 : 10 000

NÁZOV VÝKRESU
NÁVRH RIEŠENIA VEREJNÉHO TECHNICKO-INFRAŠTRUKTURÁLNEHO VYBAVENIA ÚZEMIA - ZÁSOBOVANIE VODOU A ODKANALIZOVANIE ÚZEMIA

DÁTUM SPRACOVANIA
08.2008

ČÍSLO VÝKRESU
6A

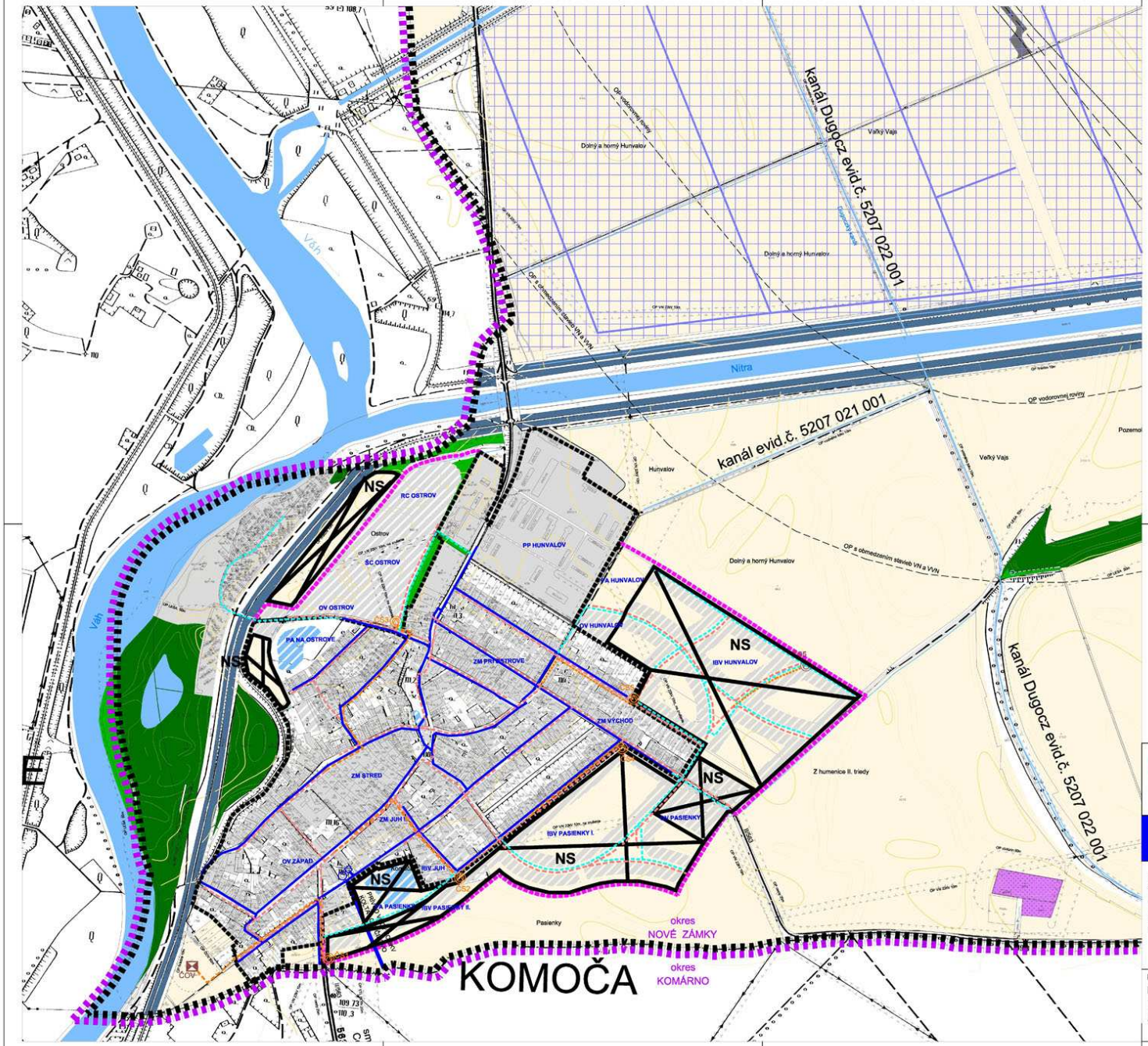

LEGENDA

	STAV	NÁVRH	VÝHĽAD
HRANICA OKRESU			
HRANICA KATASTRÁLNEHO ÚZEMIA			
HRANICA ZASTAVANÉHO ÚZEMIA OBCE VYMEDZENÁ K 1.1.1990			
NAVRHOVANÁ HRANICA ZASTAVANÉHO ÚZEMIA OBCE			
OCHRANNÉ PÁSMA VŠETKÝCH DRUHOV			
PARCELÁCIA KATASTRA C			
FUNKČNÉ VYUŽITIE ÚZEMIA			
URBANIZOVANÉ ÚZEMIA			
ÚZEMIA VEREJNÉHO TECHNICKO-INFRAŠTRUKTURÁLNEHO VYBAVENIA			
VODNÉ PLOCHY A TOKY			
MOKRAČOVÁ PLOCHA, SUCHÝ POLDER			
VODNÝ KANÁL, RIGOL			
TELESO PROTIPOVODŇOVEJ HRÁDZE			
PLOCHY KRAJINNEJ ZELENE			
PLOCHY LESOV			
PLOCHY POKNOHOSPODÁRSKEJ PÔDY			
PLOCHY CINTORÍNOV			
PRVKY TECHNICKEJ INFRAŠTRUKTÚRY			
VÝTLAČNÉ KANALIZAČNÉ POTRUBIE			
GRAVITAČNÁ SPLAŠKOVÁ KANALIZÁCIA			
ČERPACIA STANICA			
ČISTIAREŇ ODPADOV ÝCH VÔD (ČOV)		ČOV	
VODOVOD			
ČERPACIA STANICA			
ZEMNÝ VODOJEM HDG 100 m3			
ZÁVLAHOVÉ POTRUBIA			
PLOŠNÉ OZNAČENIE ÚZEMIA SO ZÁVLAHAMI			
LOKALITA S NEUDELENÝM SÚHLASOM NA VYŇATIE Z PPF			

Vysvetlivky:

IBV - Individuálna bytová výstavba
OV - Občanská vybavenosť
PP - Priemyselný park
RC - Rekreačné centrum
ŠC - Špoňové centrum
ZM - Zmiešané územia
PA - Park

ÚZEMNÝ PLÁN OBCE KOMOČA

NÁVRH RIEŠENIA

PROJEKT JE SPOLUFINANCOVANÝ EURÓPSKOU ÚNIOU

OBSTRÁVATEĽ : **OBEC KOMOČA,** (STAROSTKA OBCE: VALÉRIA LUKÁCSOV Á)
CEZ ODBORNÉ SPÔSOBILÚ OSOBU: ING. ARCH. GERTRÚDU ČUBOŇOVÚ (OBVIEDČENIE ODBORNEJ SPÔSOBILOSTI, REGISTRAČNÉ ČÍSLO 058)
SPRACOVATEĽ : **ING. ARCH. PETER VARGA + INCUBE + CREAT, S.R.O.**
HLAVNÝ RIEŠITEĽ: ING. ARCH. PETER VARGA, AUTORIZOVANÝ ARCHITEKT SKA
ZODPOVEDNÝ RIEŠITEĽ: ING. ARCH. MARTIN PAVLÍK, AUTORIZOVANÝ ARCHITEKT SKA
SPRACOVATEĽSKÝ KOLEKTÍV: Urbanizmus: Ing. arch. Peter VARGA, Ing. arch. Martin PAVLÍK, Ing. arch. Zuzana KUBÍČKOVÁ, Doprava: Ing. Otto JANÍK - Scott s.r.o. Vodné hospodárstvo: Ing. Jozef Repík, Hydrocop, s.r.o., Elektrické hospodárstvo: Ing. Peter Sutan - Elermont, s.r.o. Telekomunikácie: Ing. P. Kubík, Energetika Plyn a Teplo: Ing. Jan Kubík, Životné prostredie: Ing. Katarína HILAŽIŇOVÁ, Dr. Eva SEKOVÁ, Veronika VARGOVÁ, Spolupráca: Ing. Michal ŽIVČÁK, Ing. Zuzana OBÁRIKOVÁ

SEVER

MIERKA VÝKRESU
1 : 5 000

NÁZOV VÝKRESU
NÁVRH RIEŠENIA VEREJNÉHO TECHNICKO-INFRAŠTRUKTURÁLNEHO VYBAVENIA ÚZEMIA - ZÁSOBOVANIE VODOU A ODKANALIZOVANIE ÚZEMIA

DÁTUM SPRACOVANIA
06.2008

ČÍSLO VÝKRESU
6B

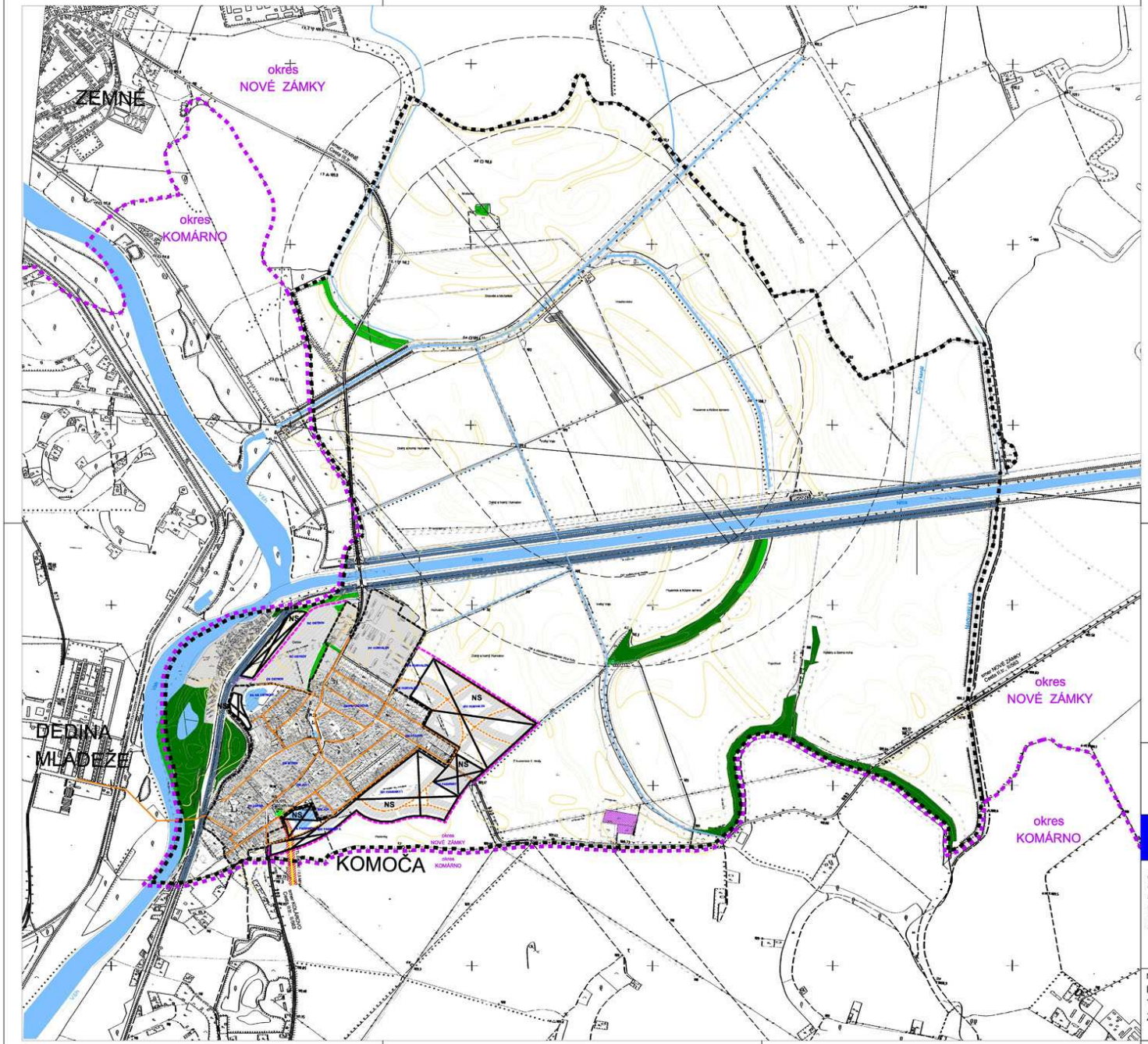

LEGENDA

	STAV	NÁVRH	VÝHĽAD
HRANICA OKRESU			
HRANICA KATASTRÁLNEHO ÚZEMIA			
HRANICA ZASTAVANÉHO ÚZEMIA OBCE VYMEDZENÁ K 1.1.1990			
NAVRHOVANÁ HRANICA ZASTAVANÉHO ÚZEMIA OBCE			
OCHRANNÉ PÁSMA VŠETKÝCH DRUHOV			
PARCELÁCIA KATASTRA C			
FUNKČNÉ VYUŽITIE ÚZEMIA			
URBANIZOVANÉ ÚZEMIA			
VODNÉ PLOCHY A TOKY			
MOKRAĎOVÁ PLOCHA, SUCHÝ POLDER			
VODNÝ KANÁL, RIGOL			
TELESO PROTIPOVODŇOVEJ HRÁDZE			
PLOCHY KRAJINNEJ ZELENE			
PLOCHY LESOV			
PLOCHY POĽNOHOSPODÁRSKEJ PÔDY			
PLOCHY CINTORÍNOV			
PRVKY TECHNICKEJ INFRAŠTRUKTÚRY			
VYSOKOTLAKÝ PLYNOVOD (VTL)			
STREDNOTLAKÝ PLYNOVOD (STL)			
BEZPEČNOSTNÉ PÁSMO VTL PLYNOVODU			
REGULAČNÁ STANICA RS VTL/STL			
LOKALITA S NEUDELENÝM SÚHLASOM NA VYŇATIE Z PPF			

Vysvetlivky:

IBV - Individuálna bytová výstavba
OV - Občianska vybavenosť
PP - Priemyselný park
RC - Rekreačné centrum
ŠC - Športové centrum
ZM - Zmiešané územia
PA - Park

ÚZEMNÝ PLÁN OBCE
K O M O Č A

PROJEKT JE SPOLUFINANCOVANÝ EURÓPSKOU ÚNIOU

OBSTRÁVATEĽ :	**OBEC KOMOČA,** (STAROSTKA OBCE: VALÉRIA LUKÁCSOV Á)
OSOBA ODBORNE SPÔSOBILÁ OBSTARÁVAŤ	ING. ARCH. GERTRÚDA ČUBOŇOVÁ (OSVEDČENIE ODBORNEJ SPÔSOBILOSTI, REGISTRAČNÉ ČÍSLO 038)
SPRACOVATEĽ :	**ING. ARCH. PETER VARGA + INCUBE + CREAT, S.R.O.**
HLAVNÝ RIEŠITEĽ:	ING. ARCH. PETER VARGA, AUTORIZOVANÝ ARCHITEKT SKA
ZODPOVEDNÝ RIEŠITEĽ:	ING. ARCH. MARTIN PAVLÍK, AUTORIZOVANÝ ARCHITEKT SKA
SPRACOVATEĽSKÝ KOLEKTÍV:	Urbanizmus: Ing. arch. Peter VARGA, Ing. arch. Martin PAVLÍK, Ing. arch. Zuzana KUBÍČKOVÁ , Dopravа : Ing. Ctn. JAMI - Šorel s.r.o. Vodné hospodárstvo: Ing. Jozef Teplý, Hydrocomp, a.s., Elektrická hospodárstvo : Ing. Peter Ďuriš - Enermont, s.r.o. Telekomunikácie : Ing. P. Kubík Energetika Plyn a Teplo : Ing. Ján Kráľ. Životné prostredie : Ing. Katarína HLAŠRNOVÁ, Dr. Eva BRKOVÁ , Veronika VARGOVÁ, Spolupráca : Ing. Michal ŽIVČÁK, Ing. Zuzana CIBÁŇOVÁ

MIERKA VÝKRESU
1 : 10 000

NÁZOV VÝKRESU
NÁVRH RIEŠENIA VEREJNÉHO TECHNICKO-INFRAŠTRUKTURÁLNEHO VYBAVENIA ÚZEMIA - ZÁSOBOVANIE PLYNOM A TEPLOM

DÁTUM SPRACOVANIA
08.2008

ČÍSLO VÝKRESU
7A

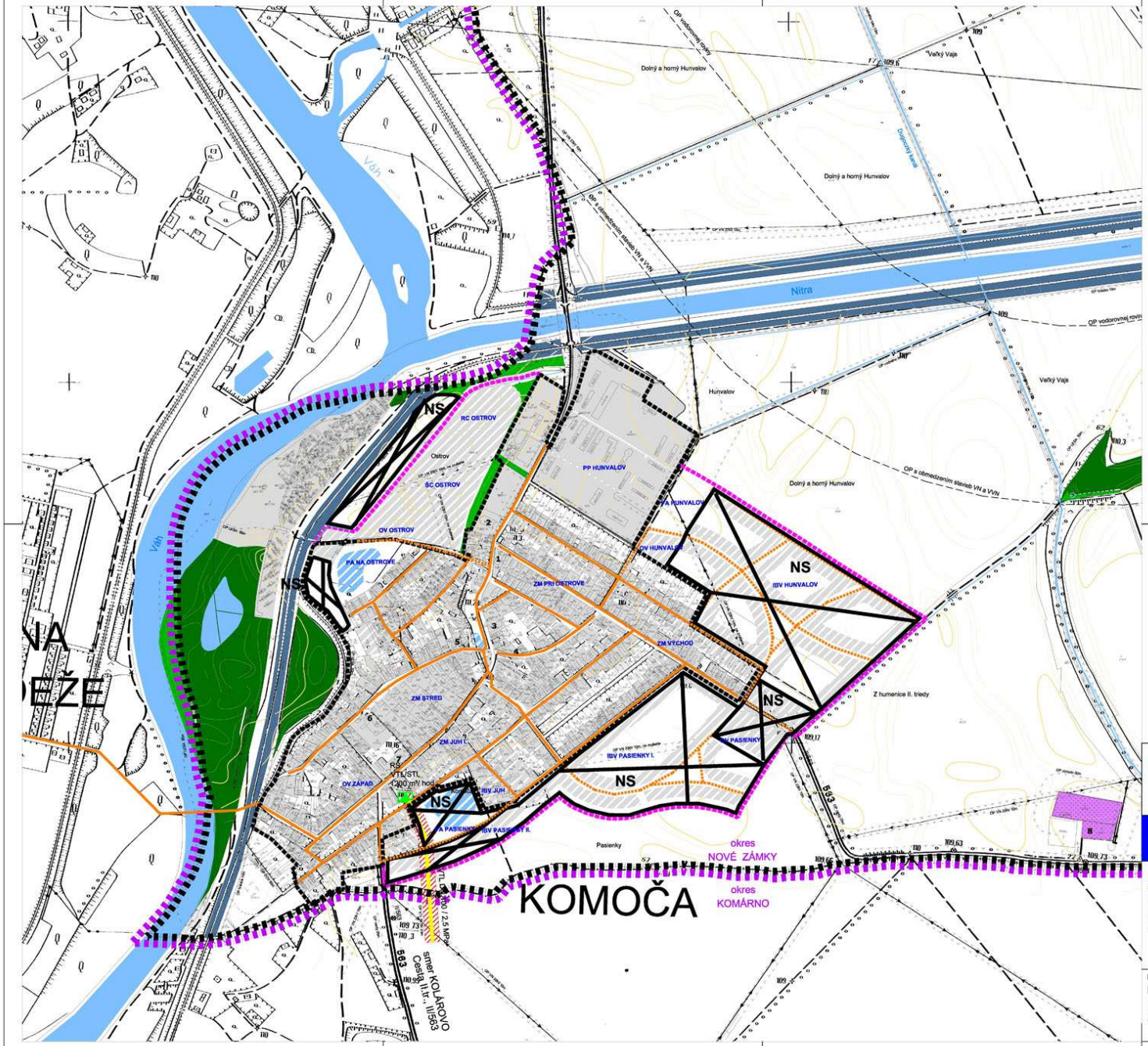

LEGENDA

	STAV	NÁVRH	VÝHĽAD
HRANICA OKRESU			
HRANICA KATASTRÁLNEHO ÚZEMIA			
HRANICA ZASTAVANÉHO ÚZEMIA OBCE VYMEDZENÁ K 1.1.1990			
NAVRHOVANÁ HRANICA ZASTAVANÉHO ÚZEMIA OBCE			
OCHRANNÉ PÁSMA VŠETKÝCH DRUHOV			
PARCELÁCIA KATASTRA C			
FUNKČNÉ VYUŽITIE ÚZEMIA			
URBANIZOVANÉ ÚZEMIA			
VODNÉ PLOCHY A TOKY			
MOKRAĎOVÁ PLOCHA, SUCHÝ POLDER			
VODNÝ KANÁL, RIGOL			
TELESO PROTIPOVODŇOVEJ HRÁDZE			
PLOCHY KRAJINNEJ ZELENE			
PLOCHY LESOV			
PLOCHY POĽNOHOSPODÁRSKEJ PÔDY			
PLOCHY CINTORÍNOV			
NÁVRH TECHNICKEJ INFRAŠTRUKTÚRY			
VYSOKOTLAKÝ PLYNOVOD (VTL)			
STREDNOTLAKÝ PLYNOVOD (STL)			
BEZPEČNOSTNÉ PÁSMO VTL PLYNOVODU			
REGULAČNÁ STANICA RS VTL/STL			
LOKALITA S NEUDELENÍM SÚHLASOM NA VYŇATIE Z PPF			

Vysvetlivky:

IBV - Individuálna bytová výstavba
OV - Občianská vybavenosť
PP - Priemyselný park
RC - Rekreačné centrum
ŠC - Sportové centrum
ZM - Zmiešané územia
PA - Park

ÚZEMNÝ PLÁN OBCE
KOMOČA

PROJEKT JE SPOLUFINANCOVANÝ EURÓPSKOU ÚNIOU

OBSTRÁVATEĽ : OBEC KOMOČA, (STAROSTKA OBCE: VALÉRIA LUKÁCSOV Á)
CEZ ODBORNÉ SPÔSOBILÚ OSOBU: ING. ARCH. GERTRÚDU ČUBOŇOVÚ (OSVEDČENIE ODBORNEJ SPÔSOBILOSTI, REGISTRAČNÉ ČÍSLO 058)
SPRACOVATEĽ : ING. ARCH. PETER VARGA + INCUBE + CREAT, S.R.O.
HLAVNÝ RIEŠITEĽ: ING. ARCH. PETER VARGA, AUTORIZOVANÝ ARCHITEKT SKA
ZODPOVEDNÝ RIEŠITEĽ: ING. ARCH. MARTIN PAVLÍK, AUTORIZOVANÝ ARCHITEKT SKA
SPRACOVATEĽSKÝ KOLEKTÍV: Urbanizmus: Ing. arch. Peter VARGA, Ing. arch. Martin PAVLÍK, Ing. arch. Zuzana KUBÍČKOVÁ, Doprava: Ing. Ota JANÍK - Scott s.r.o. Vodné hospodárstvo: Ing. Jozef Repík, Hydrocop, s.r.o., Elektrické hospodárstvo: Ing. Peter Sutan - Elermont, s.r.o. Telekomunikácie: Ing. P. Kubík Energetika Plyn a Teplo: Ing. Jan Kubík Životné prostredie: Ing. Katarína HALAŽRINOVÁ, Dr. Eva SEKOVÁ, Veronika VARGOVÁ, Spolupráca: Ing. Michal ŽIVČÁK, Ing. Zuzana OBÁRIKOVÁ

SEVER

MIERKA VÝKRESU
1 : 5 000

NÁZOV VÝKRESU
NÁVRH RIEŠENIA VEREJNÉHO TECHNICKO-INFRAŠTRUKTURÁLNEHO VYBAVENIA ÚZEMIA - ZÁSOBOVANIE PLYNOM A TEPLOM

DÁTUM SPRACOVANIA
08.2008

ČÍSLO VÝKRESU
7B

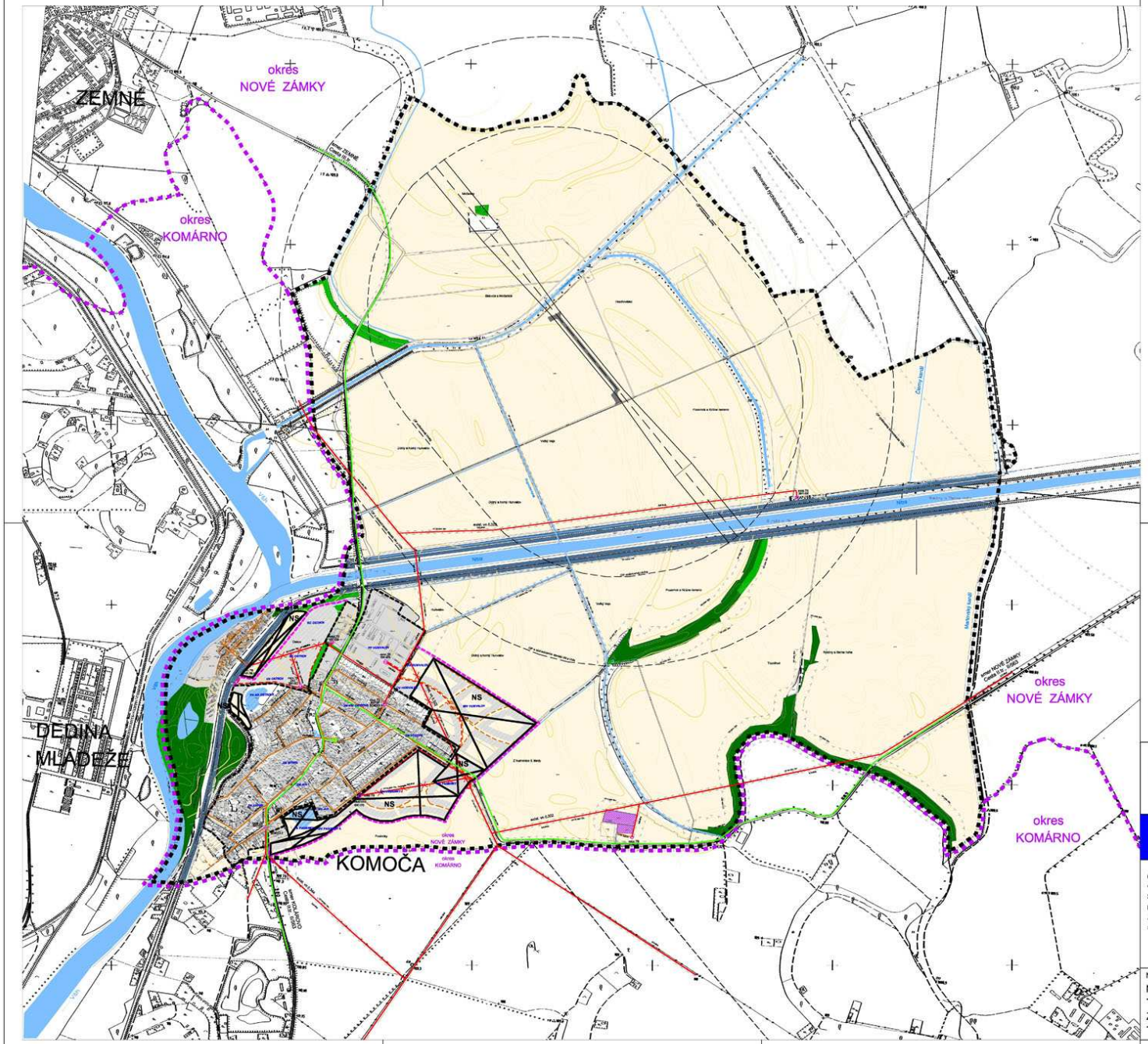

LEGENDA

	STAV	NÁVRH	VÝHĽAD
HRANICA OKRESOV			
HRANICA KATASTRÁLNEHO ÚZEMIA			
HRANICA ZASTAVANÉHO ÚZEMIA OBCE VYMEDZENÁ K 1.1.1990			
NAVRHOVANÁ HRANICA ZASTAVANÉHO ÚZEMIA OBCE			
OCHRANNÉ PÁSMA VŠETKÝCH DRUHOV			
PARCELÁCIA KATASTRA C			
FUNKČNÉ VYUŽITIE ÚZEMIA			
URBANIZOVANÉ ÚZEMIA			
ÚZEMIA VEREJNÉHO TECHNICKO-INFRAŠTRUKTURÁLNEHO VYBAVENIA			
VODNÉ PLOCHY A TOKY			
MOKRADOVÁ PLOCHA, SUCHÝ POLDER			
VODNÝ KANÁL, RIGOL			
TELESO PROTIPOVODŇOVEJ HRÁDZE			
PLOCHY KRAJINNEJ ZELENE			
PLOCHY LESOV			
PLOCHY POĽNOHOSPODÁRSKEJ PÔDY			
PLOCHY CINTORÍNOV			
PRVKY TECHNICKEJ INFRAŠTRUKTÚRY			
22kV ELEKTRICKÉ VZDUŠNÉ VEDENIE			
22kV ELEKTRICKÉ KÁBELOVÉ VEDENIE			
0,4kV - NN VZDUŠNÉ ELEKTRICKÉ VEDENIE			
0,4kV - NN KÁBELOVÉ ELEKTRICKÉ VEDENIE			
TRAFOSTANICA 22/0,4kV	TS	TS	
VEDENIE NA ZRUŠENIE, ALEBO PREKLÁDKU			
VEREJNÁ TELEFÓNNA SIEŤ KÁBELOVÁ -MK, DK, OOK, DOK, HDPE/			
UZOL TELEKOMUNIKAČNÝCH SLUŽIEB	UTS		
LOKALITA S NEUDELENÍM SÚHLASOM NA VYŇATIE Z PPF			

Vysvetlivky:

IBV - Individuálna bytová výstavba
OV - Občianska vybavenosť
PV - Priemyselný park
RC - Rekreačné centrum
ŠC - Športové centrum
ZM - Zmiešané územia
PA - Park

ÚZEMNÝ PLÁN OBCE
KOMOČA

PROJEKT JE SPOLUFINANCOVANÝ EURÓPSKOU ÚNIOU

OBSTRÁVATEĽ :	**OBEC KOMOČA,** (STAROSTKA OBCE: VALÉRIA LUKÁCSOVÁ)
OSOBA ODBORNE SPÔSOBILÁ OBSTARÁVATEĽA	ING. ARCH. GERTRÚDA ČUBOŇOVÁ (OSVEDČENIE ODBORNEJ SPÔSOBILOSTI, REGISTRAČNÉ ČÍSLO 039)
SPRACOVATEĽ :	**ING. ARCH. PETER VARGA + INCUBE + CREAT, S.R.O.**
HLAVNÝ RIEŠITEĽ:	ING. ARCH. PETER VARGA, AUTORIZOVANÝ ARCHITEKT SKA
ZODPOVEDNÝ RIEŠITEĽ:	ING. ARCH. MARTIN PAVLÍK, AUTORIZOVANÝ ARCHITEKT SKA
SPRACOVATEĽSKÝ KOLEKTÍV:	Urbanizmus Ing. arch. Peter VARGA, Ing. arch. Martin PAVLÍK, Ing. arch. Zuzana KUBÍČKOVÁ, Doprava - Ing. Ctin JANÁK - ŽOPRAVOSTAV, Vodné hospodárstvo Ing. Jozef Rezík, Hydroprojekt, a.s., Elektrické hospodárstvo - Ing. Peter Duriš - Enermont, s.r.o. Telekomunikácie - Ing. P. Kubík Energetika Plyn a Teplo - Ing. Ján Krajčí, Životné prostredie - Ing. Katarína HLAVÁČKOVÁ, Dr. Eva BENOVÁ, Veronika VARGOVÁ, Spoločenstvo - Ing. Michal ŽIVČÁK, Ing. Zuzana OBÁNIKOVÁ

SEVER

MIERKA VÝKRESU
1 : 10 000

NÁZOV VÝKRESU
NÁVRH RIEŠENIA VEREJNÉHO TECHNICKO-INFRAŠTRUKTURÁLNEHO VYBAVENIA ÚZEMIA - ZÁSOBOVANIE ELEKTRICKOU ENERGIOU A ROZVOJ TELEKOMUNIKAČNÝCH ZARIADENÍ

DÁTUM SPRACOVANIA
08.2008

ČÍSLO VÝKRESU
8A

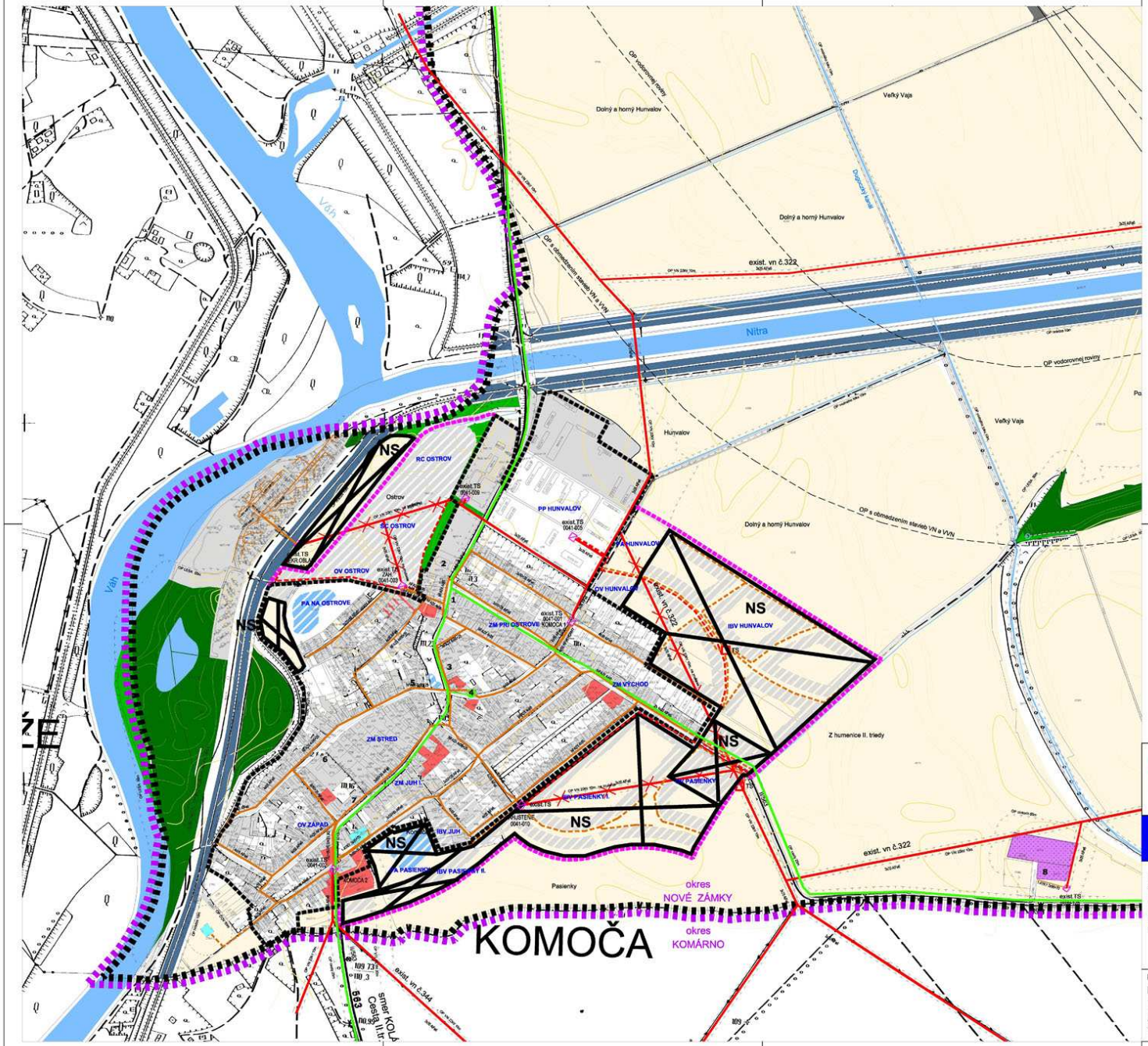

LEGENDA

	STAV	NÁVRH	VÝHĽAD
HRANICA OKRESOV			
HRANICA KATASTRÁLNEHO ÚZEMIA			
HRANICA ZASTAVANÉHO ÚZEMIA OBCE VYMEDZENÁ K 1.1.1990			
NAVRHOVANÁ HRANICA ZASTAVANÉHO ÚZEMIA OBCE			
OCHRANNÉ PÁSMA VŠETKÝCH DRUHOV			
PARCELÁCIA KATASTRA C			
FUNKČNÉ VYUŽITIE ÚZEMIA			
URBANIZOVANÉ ÚZEMIA			
ÚZEMIA VEREJNÉHO TECHNICKO-INFRAŠTRUKTURÁLNEHO VYBAVENIA			
VODNÉ PLOCHY A TOKY			
MOKRAĎOVÁ PLOCHA, SUCHÝ POLDER			
VODNÝ KANÁL, RIGOL			
TELESO PROTIPOVODŇOVEJ HRÁDZE			
PLOCHY KRAJINNEJ ZELENE			
PLOCHY LESOV			
PLOCHY POLNOHOSPODÁRSKEJ PÔDY			
PLOCHY CINTORÍNOV			
PRVKY TECHNICKEJ INFRAŠTRUKTÚRY			
22kV ELEKTRICKÉ VZDUŠNÉ VEDENIE			
22kV ELEKTRICKÉ KÁBELOVÉ VEDENIE			
0,4kV - NN VZDUŠNÉ ELEKTRICKÉ VEDENIE			
0,4kV - NN KÁBELOVÉ ELEKTRICKÉ VEDENIE			
TRAFOSTANICA 22/0,4kV	TS	TS	
VEDENIE NA ZRUŠENIE, ALEBO PREKLÁDKU			
VEREJNÁ TELEFÓNNA SIEŤ KÁBELOVÁ /MK, DK, OOK, DOK, HDPE/			
UZOL TELEKOMUNIKAČNÝCH SLUŽIEB	UTS		
LOKALITA S NEUDELENÝM SÚHLASOM NA VYŇATIE Z PPF			

Vysvetlivky:

IBV - Individuálna bytová výstavba
OV - Občianská vybavenosť
PP - Priemyselný park
RC - Rekreačné centrum
ŠC - Športové centrum
ZM - Zmiešané územie
PA - Park

ÚZEMNÝ PLÁN OBCE
KOMOČA

PROJEKT JE SPOLUFINANCOVANÝ EURÓPSKOU ÚNIOU

OBSTRÁVATEĽ : **OBEC KOMOČA,** (STAROSTKA OBCE: VALÉRIA LUKÁČSOV Á)
CEZ ODBORNÉ SPÔSOBILÚ OSOBU: ING. ARCH. GERTRÚDU ČUBOŇOVÚ (OSVEDČENIE ODBORNEJ SPÔSOBILOSTI, REGISTRAČNÉ ČÍSLO 058)

SPRACOVATEĽ : **ING. ARCH. PETER VARGA + INCUBE + CREAT, S.R.O.**

HLAVNÝ RIEŠITEĽ: ING. ARCH. PETER VARGA, AUTORIZOVANÝ ARCHITEKT SKA
ZODPOVEDNÝ RIEŠITEĽ: ING. ARCH. MARTIN PAVLÍK, AUTORIZOVANÝ ARCHITEKT SKA

SPRACOVATEĽSKÝ KOLEKTÍV: Urbanizmus Ing. arch. Peter VARGA, Ing. arch. Martin PAVLÍK, Ing. arch. Zuzana KUBÍČKOVÁ, Doprava : Ing. Otto JANÍK - Scott s.r.o. Vodné hospodárstvo Ing. Jozef Repík, Hydrocoop, s.r.o., Elektrické hospodárstvo : Ing. Peter Sutan - Elermont, s.r.o. Telekomunikácie : Ing. P. Kubík Energetika Plyn a Teplo : Ing. Jan Kubík Životné prostredie : Ing. Katarína HELAŽIŇOVÁ, Dr. Eva SEKOVÁ, Veronika VARGOVÁ, Spolupráca: Ing. Michal ŽIVČÁK, Ing. Zuzana OBÁRIKOVÁ

MIERKA VÝKRESU
1 : 5 000

NÁZOV VÝKRESU
NÁVRH RIEŠENIA VEREJNÉHO TECHNICKO-INFRAŠTRUKTURÁLNEHO VYBAVENIA ÚZEMIA - ZÁSOBOVANIE ELEKTRICKOU ENERGIOU A ROZVOJ TELEKOMUNIKAČNÝCH ZARIADENÍ

DÁTUM SPRACOVANIA
08.2008

ČÍSLO VÝKRESU
8B

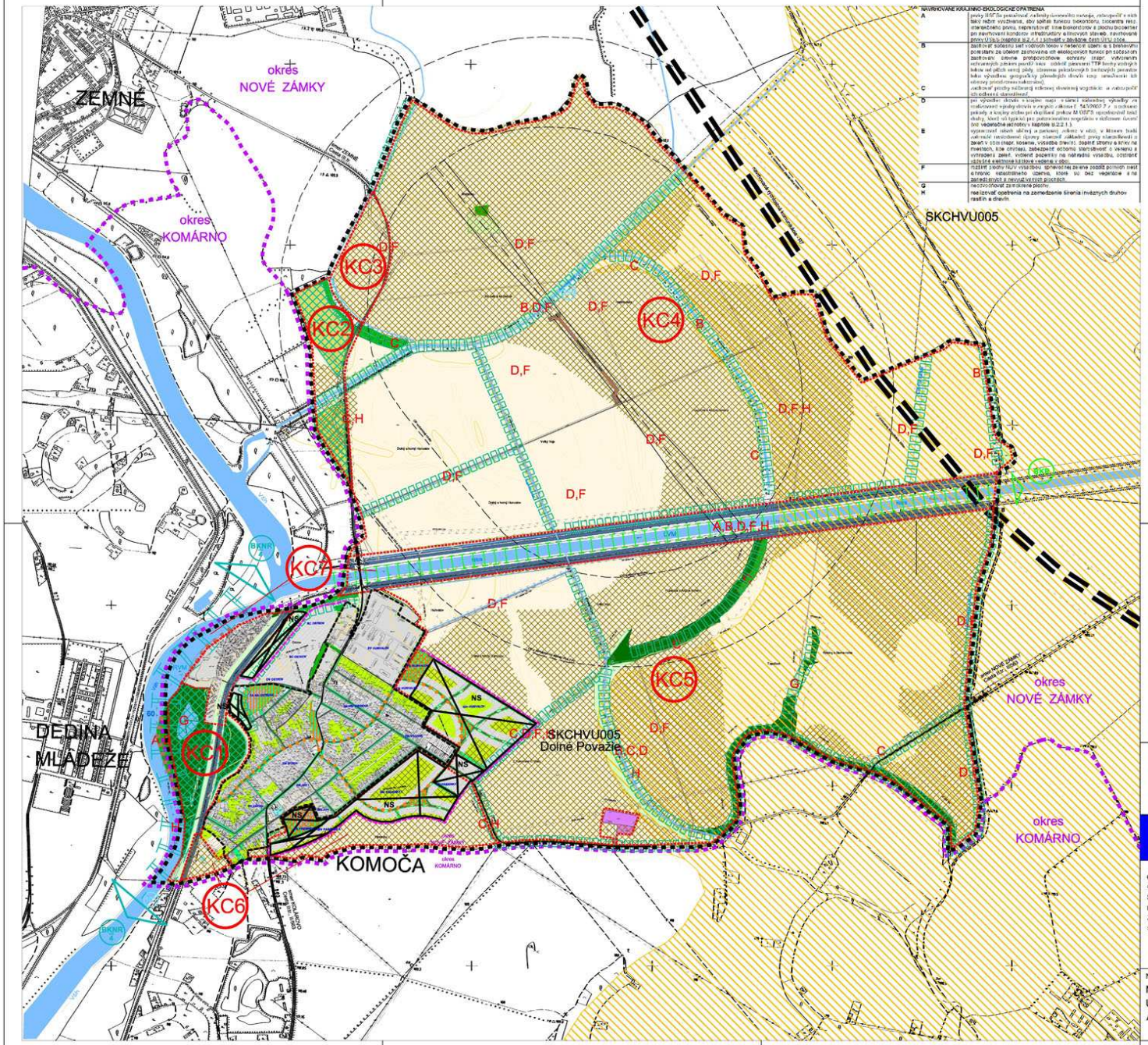

NAVRHOVANÉ KRAJINNO-EKOLOGICKÉ OPATRENIA

A	
B	
C	
D	
E	
F	
G	
H	

LEGENDA

	STAV	NÁVRH	VÝHĽAD
HRANICA OKRESU			
HRANICA KATASTRÁLNEHO ÚZEMIA			
HRANICA ZASTAVANÉHO ÚZEMIA OBCE VYMEDZENÁ K 1.1.1990			
NAVRHOVANÁ HRANICA ZASTAVANÉHO ÚZEMIA OBCE			
OCHRANNÉ PÁSMA VŠETKÝCH DRUHOV			
PARCELÁCIA KATASTRA C			
RÝCHLOSTNÁ KOMUNIKÁCIA			
KOMUNIKÁCIA NADMIESTNEHO VÝZNAMU			
ŤAŽBOVÉ OBSLUŽNÉ KOMUNIKÁCIE MIESTNEHO VÝZNAMU			
FUNKČNÉ VYUŽITIE ÚZEMIA			
URBANIZOVANÉ ÚZEMIA			
POĽNOHOSPODÁRSKE DVORY (PD)			
ÚZEMIA VEREJNÉHO TECHNICKO-INFRAŠTRUKTURÁLNEHO VYBAVENIA			
VODNÉ PLOCHY A TOKY			
MOKRIADOVÁ PLOCHA, SUCHÝ POLDER			
VODNÝ KANÁL, RIGOL			
TELESO PROTIPOVODŇOVEJ HRÁDZE			
PLOCHY KRAJINNEJ ZELENE			
PLOCHY LESOV			
PLOCHY POĽNOHOSPODÁRSKEJ PÔDY			
PLOCHY CINTORÍNOV			
PÔDY ZVLÁŠTNEJ KRAJINY A ÚZEMIE			
LOKALITY S VÝZNAMNÝMI EKOLOGICKÝMI HODNOTAMI (VÁH, VRBINY)	4.80,61		
LÍNIE STROMOV V KRAJINE			
NADREGIONÁLNY BIOKORIDOR (VÁH)			
REGIONÁLNY BIOKORIDOR (RIEKA NITRA)			
CHRÁNENÉ VTÁČIE ÚZEMIA - NATURA 2000			
LÍNIOVÉ INTERAKČNÉ PRVKY			
PLOŠNÉ INTERAKČNÉ PRVKY			
CHRÁNENÉ BPEJ, NAJÚRODNEJŠIE PÔDY 1. AŽ 4. KVALITNEJ SKUPINY			
LOKÁLNE VÝZNAMNÁ MOKRAĎ		LVM	
REGIONÁLNE VÝZNAMNÁ MOKRAĎ		RVM	
VODOHOSPODÁRSKY VÝZNAMNÉ TOKY (VÁH a KOMOČSKÝ KANÁL) č. 101,256			
GEMOFONDOVÉ LOKALITY (BKNR 4, BKR Nitra)			
ODKRYTÝ SUBSTRÁT			
KRAJINNO-EKOLOGICKÉ OPATRENIA (vič. tabuľka)			A
VÝZNAMNÉ PLOCHY VNÚTROSÍDELNEJ ZELENE			
VÝZNAMNÉ PREPOJENIA VNÚTROSÍDELNEJ ZELENE			
HRANICE KRAJINNO-EKOLOGICKÉHO CELKU			
OZNAČENIE KRAJINNO-EKOLOGICKÉHO CELKU (KC 1-7)			KC1
LOKALITA S NEUDELENÝM SÚHLASOM NA VÝŇATIE Z PPF			

Vysvetlivky:

IBV - Individuálna bytová výstavba
OV - Občianska vybavenosť
PP - Prímestský park
HC - Hlavné centrum
SC - Športové centrum
ZM - Zmiešané územia
PA - Park

ÚZEMNÝ PLÁN OBCE
KOMOČA

PROJEKT JE SPOLUFINANCOVANÝ EURÓPSKOU ÚNIOU

OBSTRÁVATEĽ :	**OBEC KOMOČA,** (STAROSTKA OBCE: VALÉRIA LUKÁCSOVÁ)
OSOBNÉ ÚDAJE FYZICKEJ OSOBY	ING. ARCH. GERTRÚDU ČUBOŇOVÚ (OSVEDČENIE OSOBNEJ SPÔSOBILOSTI, REGISTRAČNÉ ČÍSLO 038)
SPRACOVATEĽ :	**ING. ARCH. PETER VARGA + INCUBE + CREAT, S.R.O.**
HLAVNÝ RIEŠITEĽ:	ING. ARCH. PETER VARGA, AUTORIZOVANÝ ARCHITEKT SKA
ZODPOVEDNÝ RIEŠITEĽ:	ING. ARCH. MARTIN PAVLÍK, AUTORIZOVANÝ ARCHITEKT SKA
SPRACOVATEĽSKÝ KOLEKTÍV:	Urbanizmus Ing. arch. Peter VARGA, Ing. arch. Martin PAVLÍK, Ing. arch. Zuzana KUBÍČKOVÁ, Doprava : Ing. Ctib.JANÍK - Šimli s.r.o. Vodné hospodárstvo Ing. Jozef Nech, Hydrocop, s.r.o., Elektrické hospodárstvo : Ing. Peter Šuran - Enermont, s.r.o. Telekomunikácie : Ing. P. Kúdli Energetika Plyn a Teplo : Ing. Ján Kúdli Životné prostredie : Ing. Katarína HILÁRIOVÁ, Dr. Eva ŠEKOVÁ, Veronika VARGOVÁ, Špeleológia: Ing. Michal ŽIVČÁK, Ing. Zuzana OBÁRIKOVÁ

SEKCIA

MIERKA VÝKRESU
1 : 10 000

DÁTUM SPRACOVANIA
08.2008

ČÍSLO VÝKRESU
9

NÁZOV VÝKRESU
NÁVRH TVORBY KRAJINY, VRÁTANE NÁVRHU PRVKOV ÚZEMNÝCH SYSTÉMOV EKOLOGICKEJ STABILITY ÚZEMIA A NÁVRHU KONCEPCIE OZELENENIA ÚZEMIA

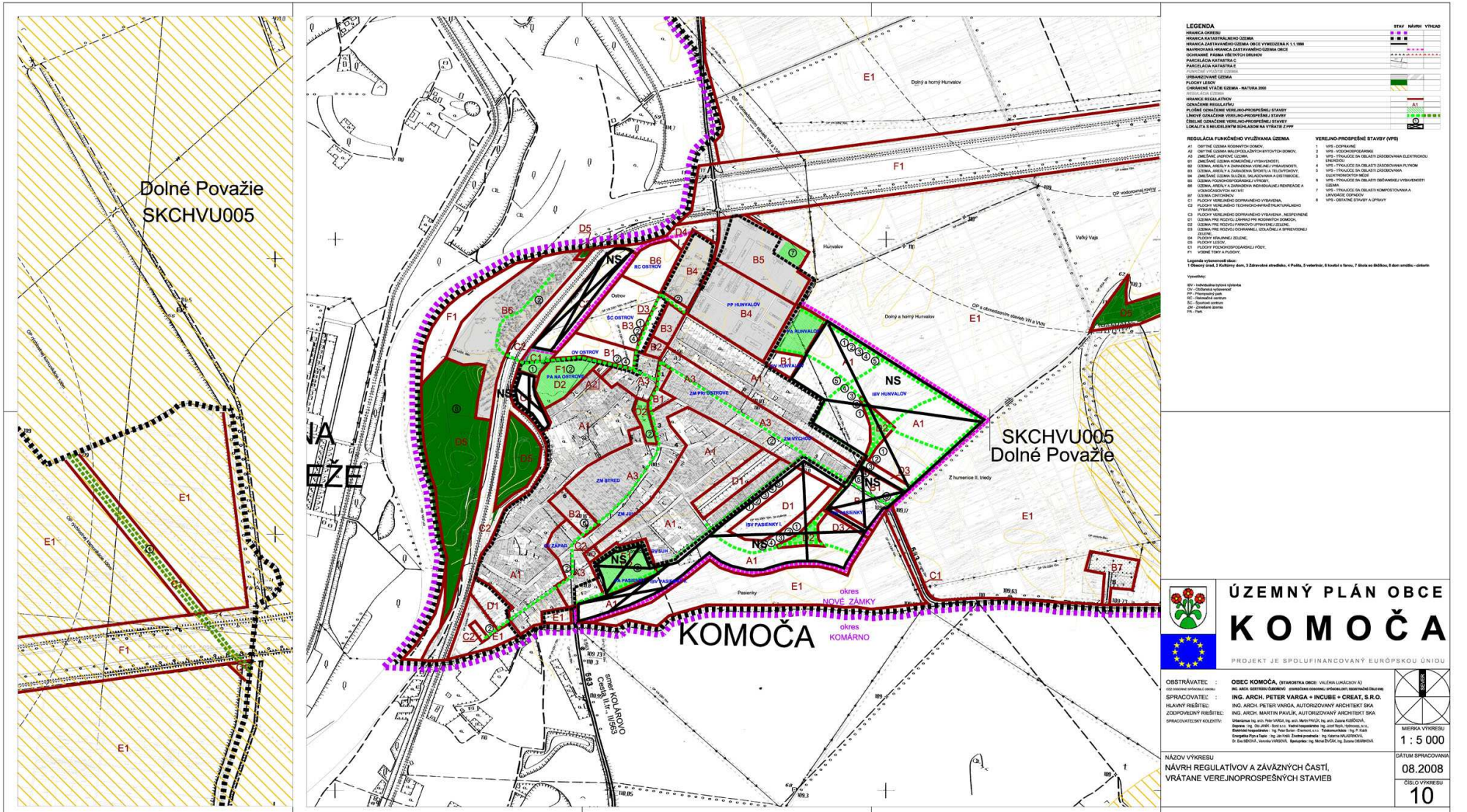

LEGENDA

	STAV	NÁVRH	VÝHĽAD
HRANICA OKRESU			
HRANICA KATASTRÁLNEHO ÚZEMIA			
HRANICA ZASTAVANÉHO ÚZEMIA OBCE VYMEDZENÁ K 1.1.1990			
NAVRHOVANÁ HRANICA ZASTAVANÉHO ÚZEMIA OBCE			
OCHRANNÉ PÁSMA VŠETKÝCH DRUHOV			
PARCELÁCIA KATASTRA C			
PARCELÁCIA KATASTRA E			
ORIENTAČNÁ LÁNSTRA DRÁHA			
URBANIZOVANÉ ÚZEMIA			
PLOCHY LESOV			
CHRÁNENÉ VTÁČIE ÚZEMIA - NATURA 2000			
REGULAČNÁ OSNOVA			
HRANICE REGULATÍVOV			
OZNAČENIE REGULATÍVU			A1
PLOŠNÉ OZNAČENIE VEREJNO-PROSPEŠNEJ STAVBY			
LÍNIOVÉ OZNAČENIE VEREJNO-PROSPEŠNEJ STAVBY			
ČÍSELNÉ OZNAČENIE VEREJNO-PROSPEŠNEJ STAVBY			1
LOKALITA S NEUDELENÝM SÚHLASOM NA VÝKAZ Z PPF			

REGULÁCIA FUNKČNÉHO VYUŽÍVANIA ÚZEMIA

- A1 OBYTNÉ ÚZEMIA RODINNÝCH DOMOV,
- A2 OBYTNÉ ÚZEMIA MALOPODLAŽNÝCH BYTOVÝCH DOMOV,
- A3 ZMIEŠANÉ JADROVÉ ÚZEMIA,
- B1 ZMIEŠANÉ ÚZEMIA KOMERČNEJ VYBAVENOSTI,
- B2 ÚZEMIA, AREÁLY A ZARIADENIA VEREJNEJ VYBAVENOSTI,
- B3 ÚZEMIA, AREÁLY A ZARIADENIA ŠPORTU A TELOVÝCHOVY,
- B4 ZMIEŠANÉ ÚZEMIA SLUŽIEB, SKLADOVANIA A DISTRIBÚCIE,
- B5 ÚZEMIA POĽNOHOSPODÁRSKEJ VÝROBY,
- B6 ÚZEMIA, AREÁLY A ZARIADENIA INDIVIDUÁLNEJ REKREÁCIE A VIDIECKOSTNÝCH AKTIVÍT
- B7 ÚZEMIA CINTORÍNOV
- C1 PLOCHY VEREJNÉHO DOPRAVNÉHO VYBAVENIA,
- C2 PLOCHY VEREJNÉHO TECHNICKO-INFRAŠTRUKTURÁLNEHO VYBAVENIA,
- C3 PLOCHY VEREJNÉHO DOPRAVNÉHO VYBAVENIA - NESPLYNOVANÉ
- D1 ÚZEMIA PRE RozVOJ ZÁHRAD PRI RODINNÝCH DOMOCH,
- D2 ÚZEMIA PRE RozVOJ ŤAHKOVÝCH LÚPAVKOVÝCH ZELENÍ,
- D3 ÚZEMIA PRE RozVOJ OCHRANNEJ, IZOLAČNEJ A SPREVODNEJ ZELENE,
- D4 PLOCHY KRAJINNEJ ZELENE,
- D5 PLOCHY LESOV,
- E1 PLOCHY POĽNOHOSPODÁRSKEJ PÔDY,
- F1 VODNÉ TOKY A PLOCHY,

Legenda vybavenosti obce:
1 Obecný úrad, 2 Kultúrny dom, 3 Zdravotné stredisko, 4 Pošta, 5 veterinár, 6 kostol s farou, 7 škola so škôlkou, 8 dom smútku - cintorín

Vysvetlivky:
ISV - Individuálna bytová výstavba
OV - Občianska vybavenosť
PP - Prírodopisný park
RC - Rekreačné centrum
ŠC - Športové centrum
ZM - Zmiešaná zástavba
PA - Park

VEREJNO-PROSPEŠNÉ STAVBY (VPS)

1 VPS - DOPRAVNÉ
2 VPS - VODOHOSPODÁRSKE
3 VPS - TRASUJÚCE SA OBLASTI ZÁSOBOVANIA ELEKTRICKOU ENERGIOU
4 VPS - TRASUJÚCE SA OBLASTI ZÁSOBOVANIA PLYNOM
5 VPS - TRASUJÚCE SA OBLASTI ZÁSOBOVANIA ELEKTRONICKÝCH MEDÍ
6 VPS - TRASUJÚCE SA OBLASTI OBČIANSKEJ VYBAVENOSTI ÚZEMIA
7 VPS - TRASUJÚCE SA OBLASTI KOMPOSTOVANIA A LIKVIDÁCIE ODPADOV
8 VPS - OBYTNÉ STAVBY A ÚPRAVY

ÚZEMNÝ PLÁN OBCE
K O M O Č A

PROJEKT JE SPOLUFINANCOVANÝ EURÓPSKOU ÚNIOU

OBSTARÁVATEĽ :	**OBEC KOMOČA,** (STAROSTKA OBCE: VALÉRIA LUKÁCSOV A)
	ING. ARCH. GERTRÚDA ČUBOŇOVÁ (ZVEROENÉ ODBORNÚ SPÔSOBILOSŤ, REGISTRAČNÉ ČÍSLO 038)
SPRACOVATEĽ :	**ING. ARCH. PETER VARGA + INCUBE + CREAT, S.R.O.**
HLAVNÝ REŠITEĽ:	ING. ARCH. PETER VARGA, AUTORIZOVANÝ ARCHITEKT SKA
ZODPOVEDNÝ REŠITEĽ:	ING. ARCH. MARTIN PAVLÍK, AUTORIZOVANÝ ARCHITEKT SKA
SPRACOVATEĽSKÝ KOLEKTÍV:	**Urbanizmus** Ing. arch. Peter VARGA, Ing. arch. Martin PAVLÍK, Ing. arch. Zuzana KUBÍČKOVÁ, **Dopravа** : Ing. Ota JANÁK - Bohl s.r.o. **Vodné hospodárstvo**: Ing. Jozef Šejtá, Vodhospod, s.r.o., **Elektrické hospodárstvo** : Ing. Peter Surian - Enemont, s.r.o. **Telekomunikácie** : Ing. P. Kaiš **Energetika Plyn a Teplo** : Ing. Ján Kaiš **Životné prostredie** : Ing. Katarína WILKOVÁ, Dr. Eva SEDOVÁ, Veronika VARGOVÁ, **Spoluprácа** : Ing. Michal ŽIVČÁK, Ing. Zuzana OBERNAUEROVÁ

MIERKA VÝKRESU: 1 : 5 000

NÁZOV VÝKRESU
NÁVRH REGULATÍVOV A ZÁVÄZNÝCH ČASTÍ, VRÁTANE VEREJNOPROSPEŠNÝCH STAVIEB

DÁTUM SPRACOVANIA: 08.2008

ČÍSLO VÝKRESU: 10

ÚZEMNÝ PLÁN OBCE

K O M O Č A

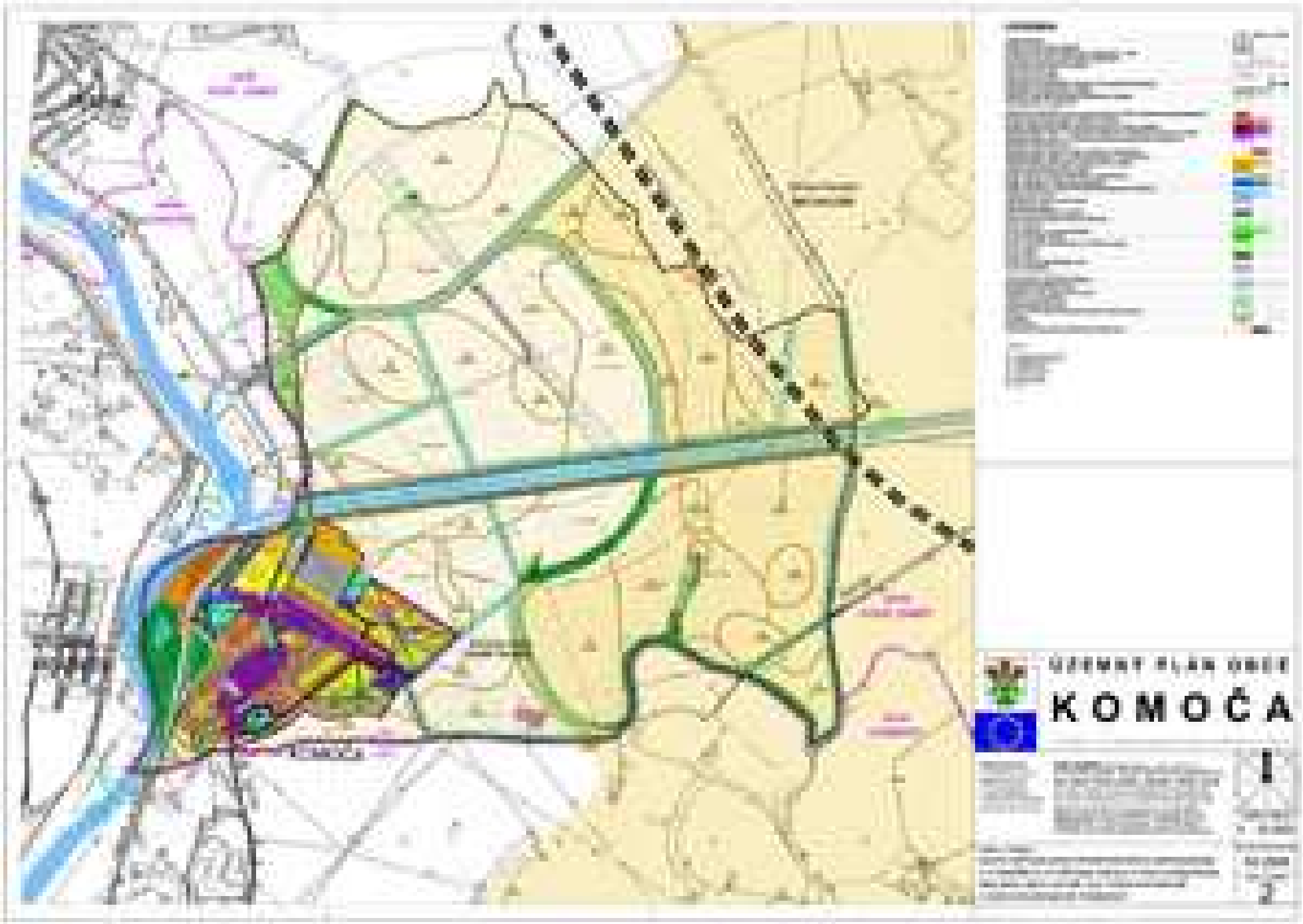

UZEMNI PLAN OBCE

KOMOČA

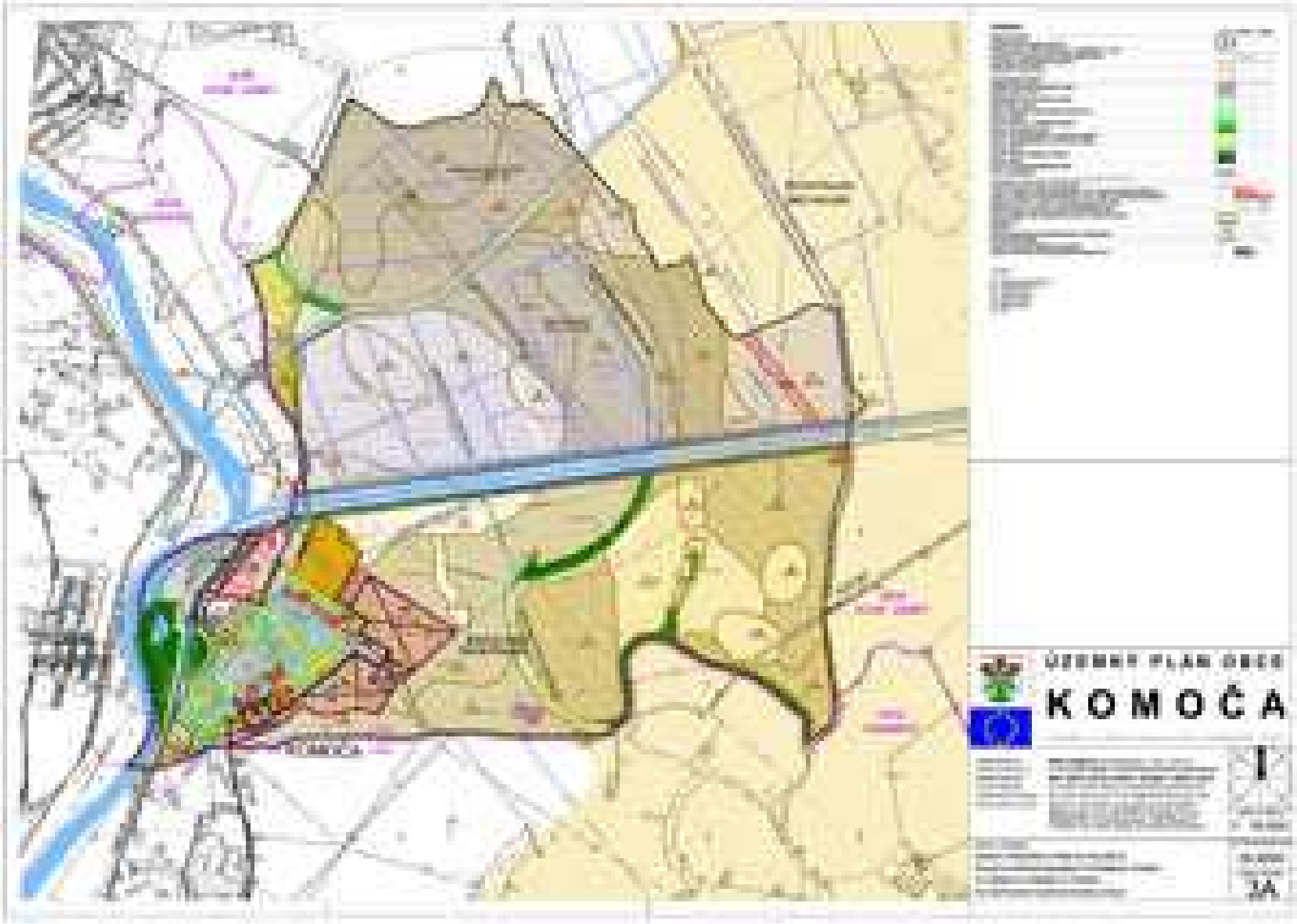
ÚZEMNÝ PLÁN OBCE
KOMOČA
I
1A

KOMOČA
ÚZEMNÝ PLÁN OBCE
KOMOČA
1

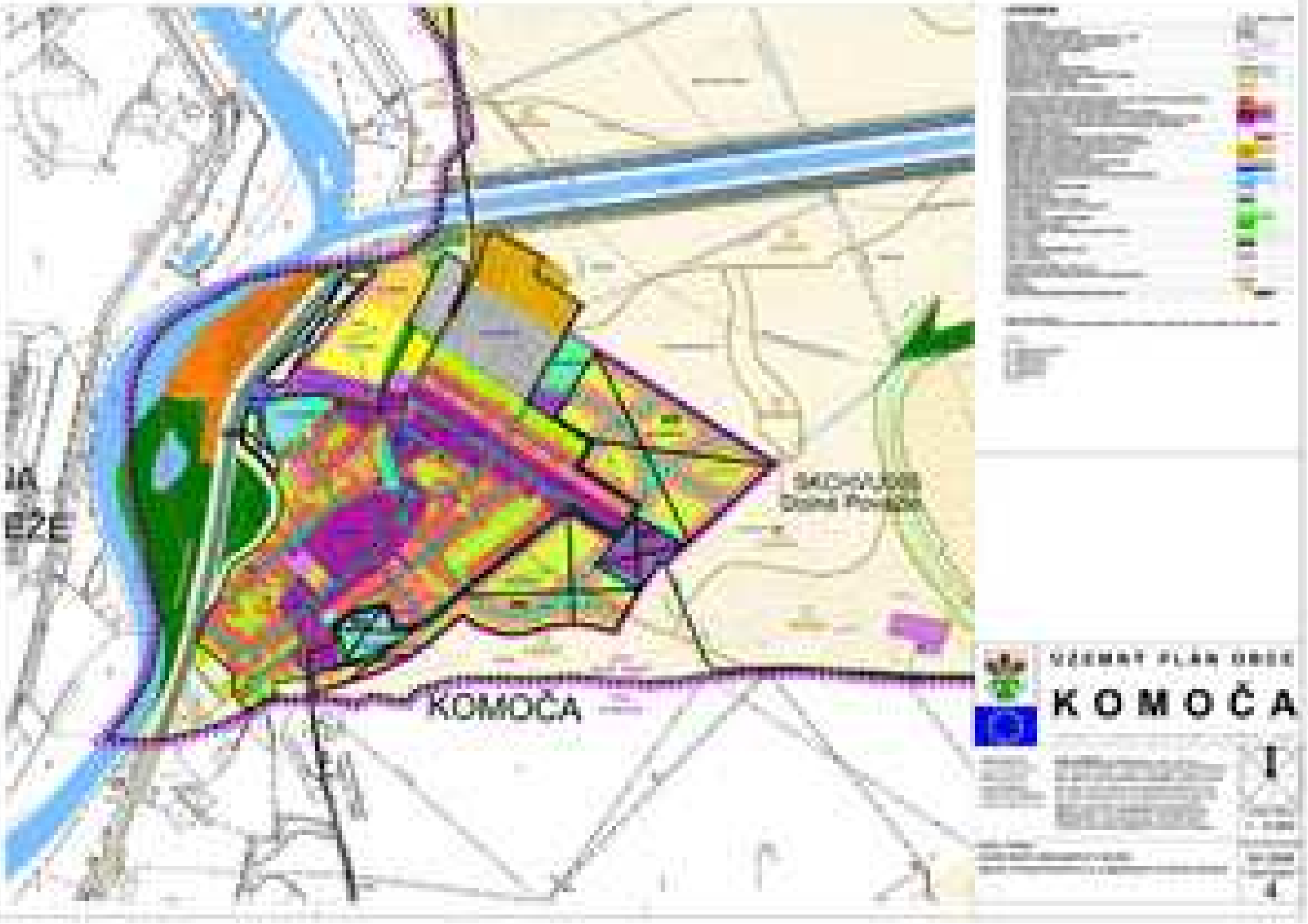
KOMOČA
ZEMNÝ PLÁN OBCE
KOMOČA

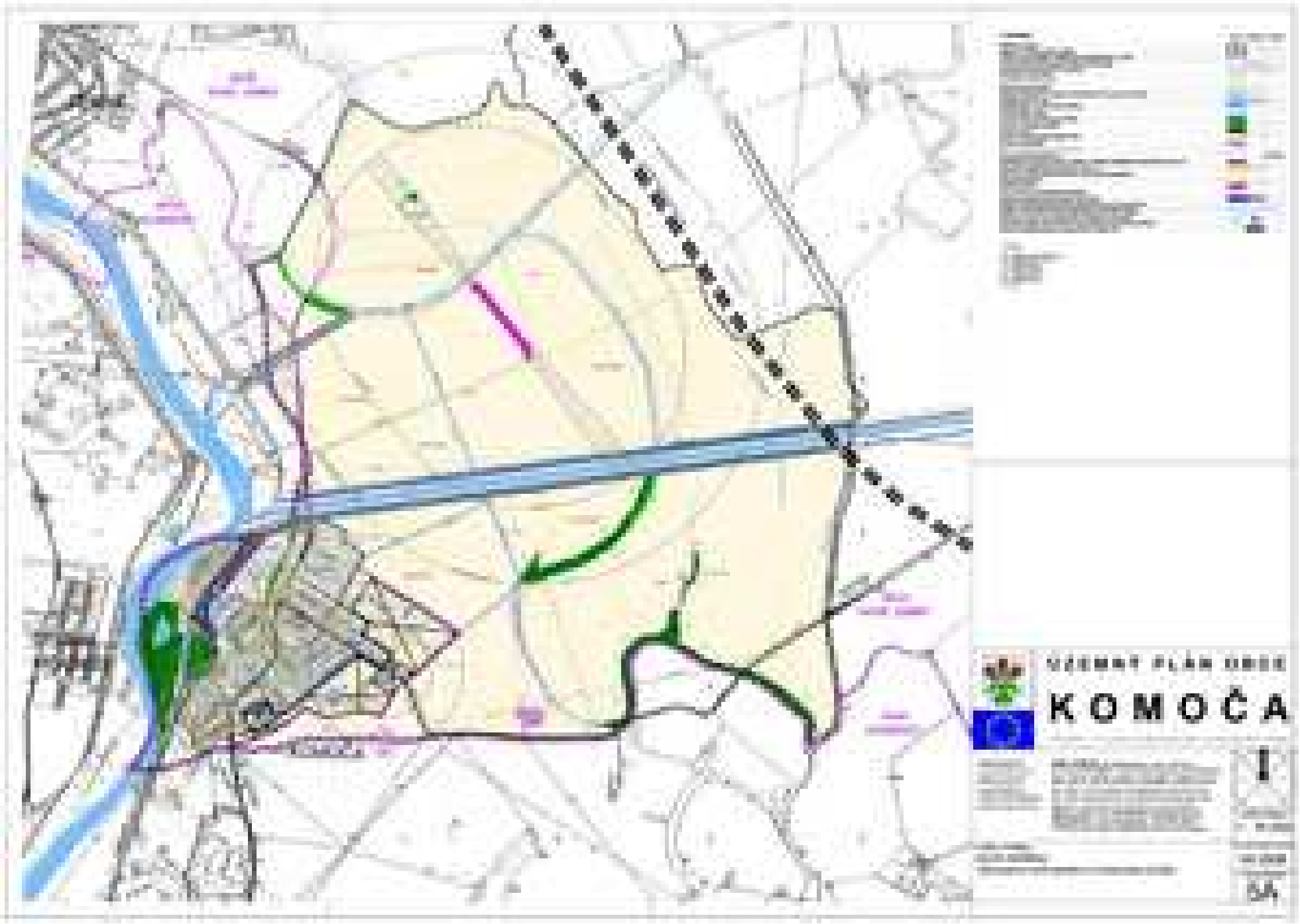
ÚZEMNÝ PLÁN OBCE
KOMOČA

KOMOČA
KOMOČA
1
38

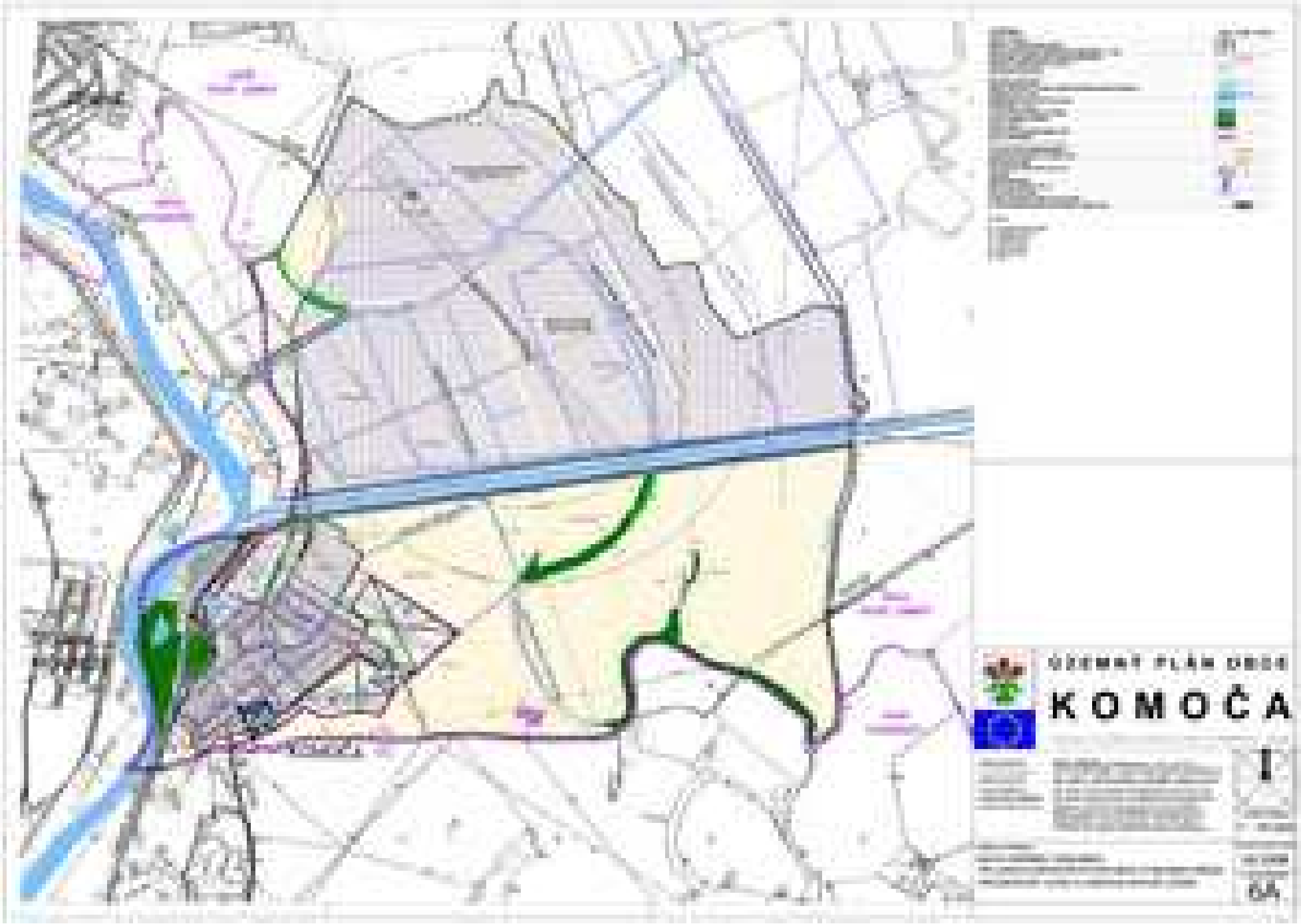
ÚZEMNÝ PLÁN OBCE
KOMOČA

KOMOČA
KOMOČA

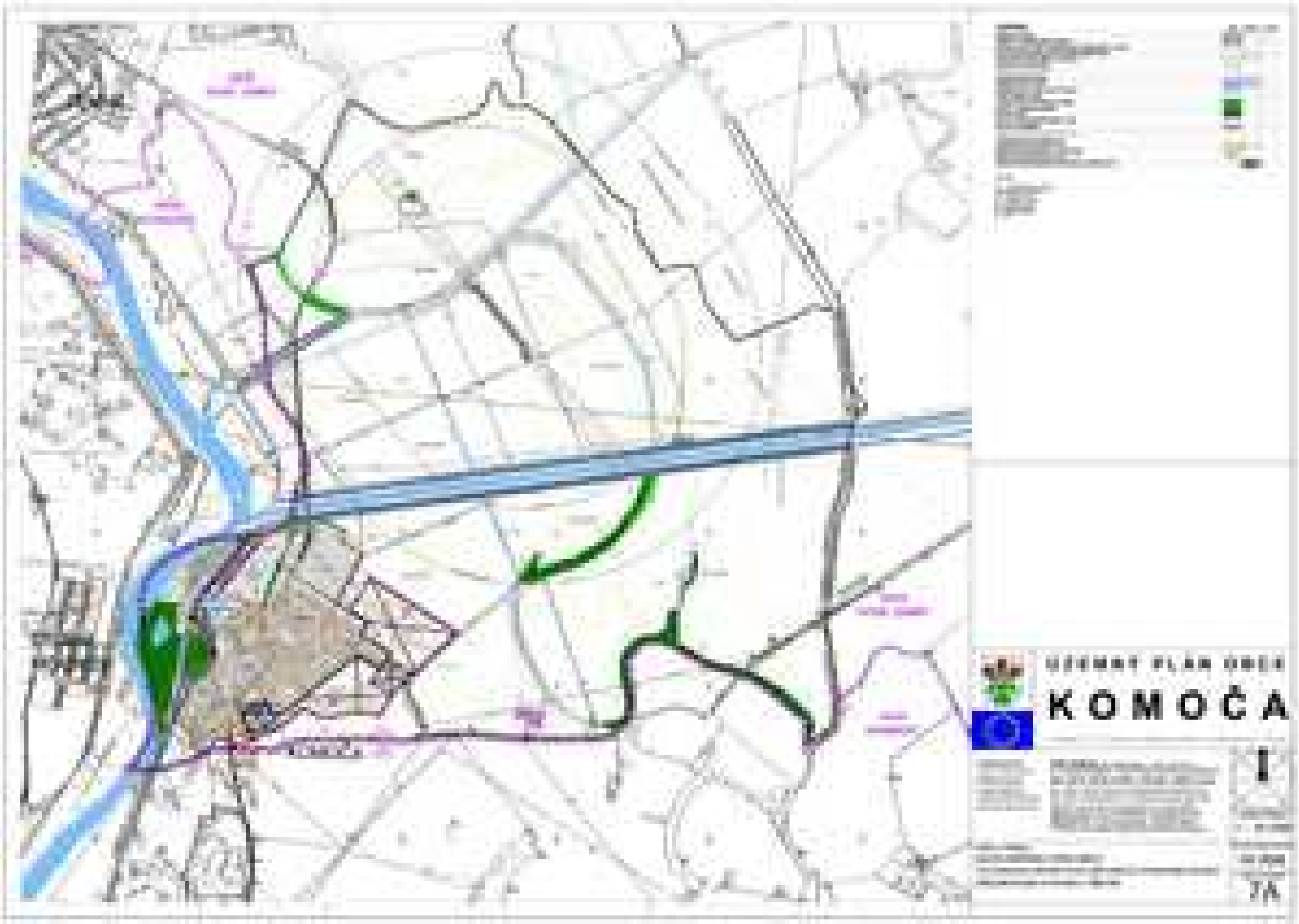
KOMOČA
KOMOČA

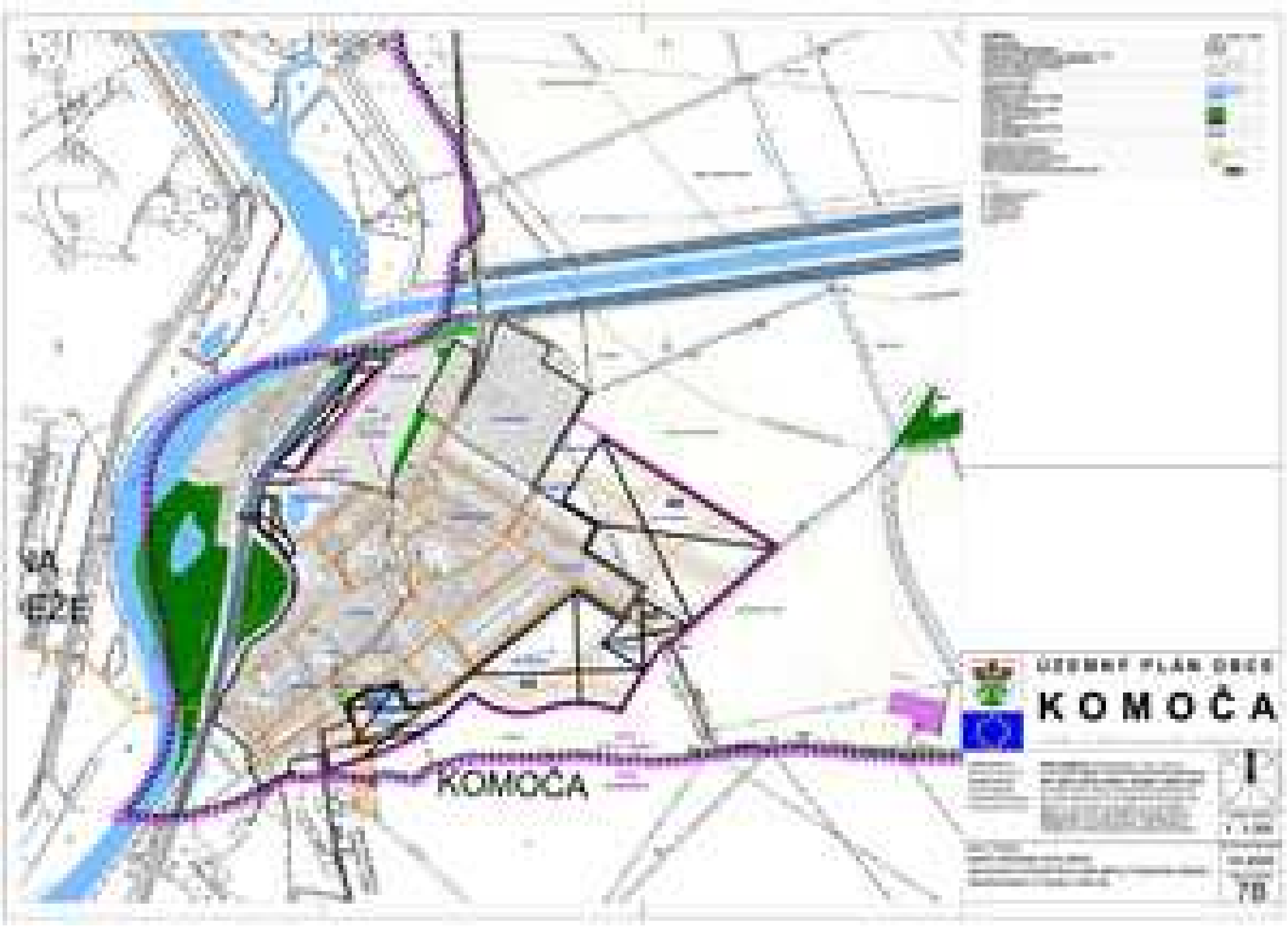
KOMOČA
ÚZEMNÝ PLÁN OBCE
KOMOČA

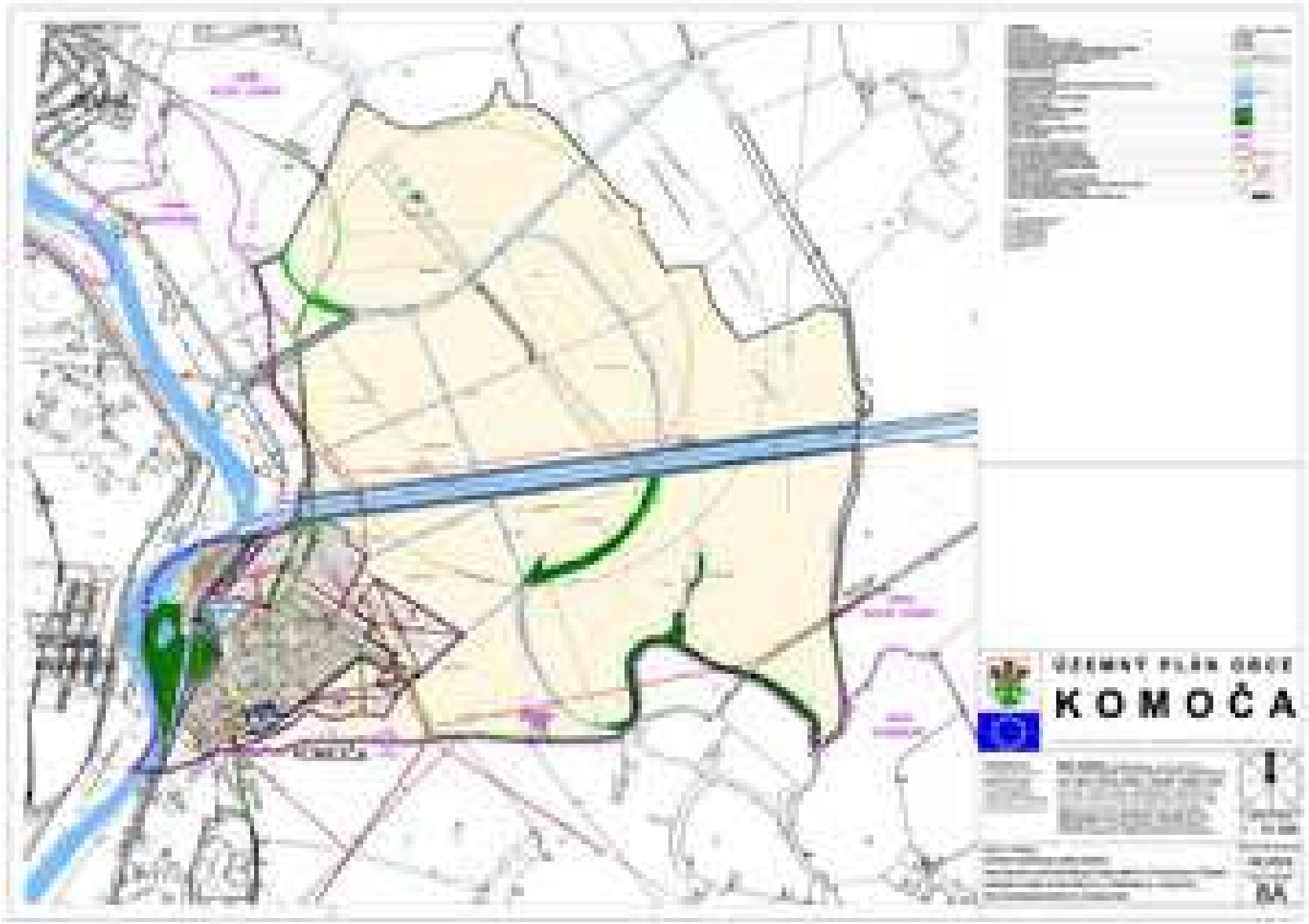
ÚZEMNÝ PLÁN OBCE
KOMOČA

KOMOČA
KOMOČA

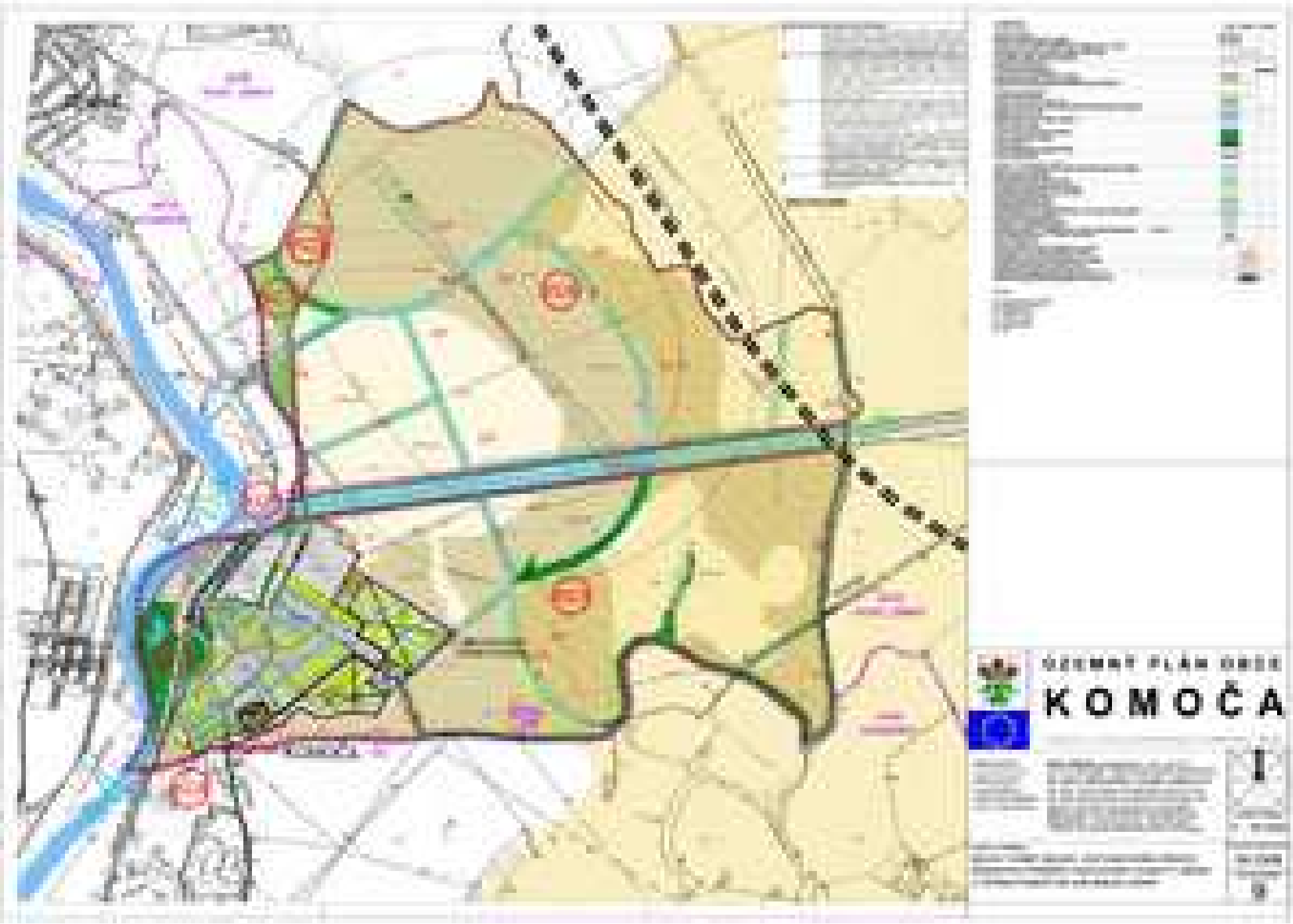
KOMOČA

KOMOĆA